

Uchwała Nr .....5105/2018.....

Zarządu Województwa Opolskiego  
z dnia .....26 lutego.....2018 r.

**w sprawie zgłoszenia wniosków do sporządzenia zmiany miejscowego planu zagospodarowania przestrzennego, obejmującego obszar części wsi Niemysłowice, części wsi Rudziczka i części wsi Mieszkowice w gminie Prudnik.**

Na podstawie art. 23, w związku z art. 17 pkt 6 lit. b tiret pierwsze ustawy z dnia 27 marca 2003 roku o planowaniu i zagospodarowaniu przestrzennym (t.j. Dz. U. z 2017 r. poz. 1073, z późn. zm.), po rozpatrzeniu zawiadomienia Burmistrza Prudnika nadesłanego pismem nr ZP.II.6722.1.2017 z dnia 07.02.2018 r. (wpływ: 15.02.2018 r.) o podjęciu przez Radę Miejską w Prudniku uchwały Nr L/767/2018 z dnia 31 stycznia 2018 r. w sprawie przystąpienia do sporządzenia zmiany miejscowego planu zagospodarowania przestrzennego, obejmującego obszar części wsi Niemysłowice, części wsi Rudziczka i części wsi Mieszkowice w gminie Prudnik, uchwała się, co następuje:

#### § 1

Na obszarze objętym opracowaniem miejscowego planu zagospodarowania przestrzennego, w granicach określonych na załączniku graficznym do uchwały Nr L/767/2018 Rady Miejskiej w Prudniku z dnia 31 stycznia 2018 r., w sprawie przystąpienia do sporządzenia zmiany miejscowego planu zagospodarowania przestrzennego, obejmującego obszar części wsi Niemysłowice, części wsi Rudziczka i części wsi Mieszkowice w gminie Prudnik oraz w jego bezpośrednim sąsiedztwie, występują elementy zagospodarowania o znaczeniu ponadlokalnym, wynikające z ustaleń *Planu zagospodarowania przestrzennego województwa opolskiego* (Dz. Urz. Woj. Opolskiego z 2010 r. Nr 132, poz. 1509) oraz opracowywanej jego aktualizacji, w tym:

- bezpośrednie sąsiedztwo drogi krajowej nr 41 (Nysa – granica państwa), planowanej do modernizacji do pełnych parametrów klasy GP (dla obszarów oznaczonych na załącznikach graficznych nr 1 i 2);

**§ 2**





Lokalizację obiektu, o którym mowa w § 1, przedstawiono na załączniku graficznym do *Wniosków z Planu zagospodarowania przestrzennego województwa opolskiego do opracowań planistycznych na poziomie lokalnym*, przekazanych Gminie Prudnik wraz z pełną wersją planu zagospodarowania przestrzennego województwa w zapisie elektronicznym na płycie CD pismem nr DRP-IV.7630.4.2011 z dnia 28.03.2011 r.

**§ 3**

Wykonanie uchwały powierza się Dyrektorowi Departamentu Polityki Regionalnej i Przestrzennej.

**§ 4**

Uchwała wchodzi w życie z dniem podjęcia.

Andrzej Buła.....  
Stanisław Rakoczy.....  
Roman Kolek.....  
Antoni Konopka.....  
Szymon Ogłaza.....