

Uchwała Nr5081/2018.....

Zarządu Województwa Opolskiego

z dnia19 lutego.....2018 r.

w sprawie zgłoszenia wniosków do sporządzenia zmiany miejscowego planu zagospodarowania przestrzennego dla części miasta Krapkowice pomiędzy ulicami Górną, Ks. Koziółka, Transportową i rzeką Odrą.

Na podstawie art. 23, w związku z art. 17 pkt 6 lit. b tiret pierwsze ustawy z dnia 27 marca 2003 roku o planowaniu i zagospodarowaniu przestrzennym (t.j. Dz. U. z 2017 r. poz. 1073, z późn. zm.), po rozpatrzeniu zawiadomienia Burmistrza Krapkowic nadesłanego pismem nr GKI.6722.5.2017 z dnia 06.02.2018 r. (wpływ: 07.02.2018 r.) o podjęciu przez Radę Miejską w Krapkowicach uchwały Nr XXXV/412/2017 z dnia 16 listopada 2017 r. w sprawie przystąpienia do sporządzenia zmiany miejscowego planu zagospodarowania przestrzennego dla części miasta Krapkowice pomiędzy ulicami Górną, Ks. Koziółka, Transportową i rzeką Odrą, uchwała się, co następuje:

§ 1

Na obszarze objętym opracowaniem zmiany miejscowego planu zagospodarowania przestrzennego, w granicach określonych na załączniku graficznym nr 1 do uchwały Nr XXXV/412/2017 Rady Miejskiej w Krapkowicach z dnia 16 listopada 2017 r., w sprawie przystąpienia do sporządzenia zmiany miejscowego planu zagospodarowania przestrzennego dla części miasta Krapkowice pomiędzy ulicami Górną, Ks. Koziółka, Transportową i rzeką Odrą oraz w jego bezpośrednim sąsiedztwie, występują elementy zagospodarowania o znaczeniu ponadlokalnym, wynikające z ustaleń *Planu zagospodarowania przestrzennego województwa opolskiego* (Dz. Urz. Woj. Opolskiego z 2010 r. Nr 132, poz. 1509) oraz opracowywanej jego aktualizacji, w tym:

- główny zbiornik wód podziemnych GZWP 335 „Zbiornik Krapkowice – Strzelce Opolskie”.

§ 2






Zasięg obszaru, o którym mowa w § 1, przedstawiono na załączniku graficznym do *Wniosków z Planu zagospodarowania przestrzennego województwa opolskiego do opracowań planistycznych na poziomie lokalnym*, przekazanych Gminie Krapkowice wraz z pełną wersją planu zagospodarowania przestrzennego województwa w zapisie elektronicznym na płycie CD pismem nr DRP-IV.7630.4.2011 z dnia 28.03.2011 r.

§ 3

Wykonanie uchwały powierza się Dyrektorowi Departamentu Polityki Regionalnej i Przestrzennej.

§ 4

Uchwała wchodzi w życie z dniem podjęcia.


Andrzej Buła.....

Stanisław Rakoczy.....

Roman Kolek.....

Antoni Konopka.....

Szymon Ogłaza.....