

Uchwała Nr 4959/2018
Zarządu Województwa Opolskiego
z dnia 29 stycznia 2018 r.

w sprawie zgłoszenia wniosków do sporządzenia miejscowego planu zagospodarowania przestrzennego wsi Koperniki.

Na podstawie art. 23, w związku z art. 17 pkt 6 lit. b tiret pierwsze ustawy z dnia 27 marca 2003 roku o planowaniu i zagospodarowaniu przestrzennym (t.j. Dz. U. z 2017 r. poz. 1073, z późn. zm.), po rozpatrzeniu zawiadomienia Burmistrza Nysy nadanego pismem nr PP.AU.6721.2.2017 z dnia 09.01.2018 r. (wpływ: 18.01.2018 r.) o podjęciu przez Radę Miejską w Nysie uchwały Nr XLIII/631/17 z dnia 26 września 2017 r. w sprawie przystąpienia do sporządzenia miejscowego planu zagospodarowania przestrzennego wsi Koperniki, uchwała się, co następuje:

§ 1

Na obszarze objętym opracowaniem miejscowego planu zagospodarowania przestrzennego, w granicach określonych na załączniku graficznym do uchwały Nr XLIII/631/17 Rady Miejskiej w Nysie z dnia 26 września 2017 r., w sprawie przystąpienia do sporządzenia miejscowego planu zagospodarowania przestrzennego wsi Koperniki oraz w jego bezpośrednim sąsiedztwie, występują elementy zagospodarowania o znaczeniu ponadlokalnym, wynikające z ustaleń *Planu zagospodarowania przestrzennego województwa opolskiego* (Dz. Urz. Woj. Opolskiego z 2010 r. Nr 132, poz. 1509) oraz opracowywanej jego aktualizacji, w tym:

- Obszar Chronionego Krajobrazu „Otmuchowsko-Nyski”;
- projektowane poszerzenie Obszaru Chronionego Krajobrazu „Otmuchowsko-Nyski”
- główny zbiornik wód podziemnych GZWP 338 „Subzbiornik Paczków – Niemodlin”.

§ 2

Zasięg obszarów, o których mowa w § 1, przedstawiono na załączniku graficznym do *Wniosków z Planu zagospodarowania przestrzennego województwa opolskiego do opracowań planistycznych na poziomie lokalnym*, przekazanych Gminie Nysa wraz z pełną wersją planu zagospodarowania przestrzennego województwa w zapisie elektronicznym na płycie CD pismem nr DRP-IV.7630.4.2011 z dnia 28.03.2011 r.


§ 3


Wykonanie uchwały powierza się Dyrektorowi Departamentu Polityki Regionalnej i Przestrzennej.


§ 4

Uchwała wchodzi w życie z dniem podjęcia.

Andrzej Buła.....

Stanisław Rakoczy.....

Roman Kolek.....

Antoni Konopka.....

Szymon Ogłaza.....