

Uchwała Nr 4873 / 2018
Zarządu Województwa Opolskiego
z dnia 4 stycznia 2018 r.

w sprawie zgłoszenia wniosków do sporządzenia miejscowego planu zagospodarowania przestrzennego gminy Kędzierzyn-Koźle dla obszaru w rejonie ul. Kłodnickiej.

Na podstawie art. 23, w związku z art. 17 pkt 6 lit. b tiret pierwsze ustawy z dnia 27 marca 2003 roku o planowaniu i zagospodarowaniu przestrzennym (t.j. Dz. U. z 2017 r. poz. 1073, z późn. zm.), po rozpatrzeniu zawiadomienia Prezydenta Miasta Kędzierzyn-Koźle nadesłanego pismem nr GNP-PZ.6722.1.2017.ŁL z dnia 12.12.2017 r. (wpływ: 18.12.2017 r.) o podjęciu przez Radę Miasta w Kędzierzynie-Koźlu uchwały Nr XIX/242/12 z dnia 28 lutego 2012 r. w sprawie przystąpienia do sporządzenia miejscowego planu zagospodarowania przestrzennego gminy Kędzierzyn-Koźle dla obszaru w rejonie ul. Kłodnickiej, zmienionej uchwałą nr XLVII/558/14 Rady Miasta Kędzierzyn-Koźle z dnia 29 stycznia 2014 r., uchwała się, co następuje:

§ 1

Na obszarze objętym opracowaniem miejscowego planu zagospodarowania przestrzennego, w granicach określonych na załączniku graficznym do uchwały Nr XIX/242/12 Rady Miasta Kędzierzyn-Koźle z dnia 28 lutego 2012 r. w sprawie przystąpienia do sporządzenia miejscowego planu zagospodarowania przestrzennego gminy Kędzierzyn-Koźle dla obszaru w rejonie ul. Kłodnickiej, zmienionej uchwałą nr XLVII/558/14 Rady Miasta Kędzierzyn-Koźle z dnia 29 stycznia 2014 r., oraz w jego bezpośrednim sąsiedztwie, występują elementy zagospodarowania o znaczeniu ponadlokalnym, wynikające z ustaleń *Planu zagospodarowania przestrzennego województwa opolskiego* (Dz. Urz. Woj. Opolskiego z 2010 r. Nr 132, poz. 1509) oraz opracowywanej jego aktualizacji, w tym:

- droga wojewódzka nr 423 relacji Opole – Kędzierzyn-Koźle, planowana do przebudowy do pełnych parametrów klasy G;
- główny zbiornik wód podziemnych GZWP 332 (Subniecka Kędzierzyńsko-Głubczycka);
- obszar szczególnego zagrożenia powodzią w dolinie rzeki Odry.

§ 2






Przebieg drogi oraz granice obszarów, o których mowa w § 1, przedstawiono na załączniku graficznym do *Wniosków z Planu zagospodarowania przestrzennego województwa opolskiego do opracowań planistycznych na poziomie lokalnym*, przekazanych Gminie Kędzierzyn-Koźle wraz z pełną

§ 3

Wykonanie uchwały powierza się Dyrektorowi Departamentu Polityki Regionalnej i Przestrzennej.

§ 4

Uchwała wchodzi w życie z dniem podjęcia.


Andrzej Buła.....

Stanisław Rakoczy.....

Roman Kolek.....

Antoni Konopka.....

Szymon Ogłaza.....