

Uchwała Nr 4534 / 2017
Zarządu Województwa Opolskiego
z dnia 23 października 2017 r.

w sprawie zgłoszenia wniosków do sporządzenia miejscowego planu zagospodarowania przestrzennego dla części terenu miasta Grodków.

Na podstawie art. 23 w związku z art. 17 pkt 6 lit. b tiret pierwsze ustawy z dnia 27 marca 2003 roku o planowaniu i zagospodarowaniu przestrzennym (t.j. Dz. U. z 2017 r. poz. 1073, z późn. zm.), po rozpatrzeniu zawiadomienia Burmistrza Grodkowa nadesłanego pismem nr IGP.I.6721.1.2017 z dnia 04.10.2017 r. (wpływ: 10.10.2017 r.) o podjęciu przez Radę Miejską w Grodkowie uchwały Nr XXVI/261/17 z dnia 19 kwietnia 2017 r. w sprawie przystąpienia do sporządzenia miejscowego planu zagospodarowania przestrzennego dla części terenu miasta Grodków, uchwała się, co następuje:

§ 1

Na obszarze objętym opracowaniem miejscowego planu zagospodarowania przestrzennego, w granicach określonych na załączniku graficznym do uchwały Nr XXVI/261/17 Rady Miejskiej w Grodkowie z dnia 19 kwietnia 2017 r. w sprawie przystąpienia do sporządzenia miejscowego planu zagospodarowania przestrzennego dla części terenu miasta Grodków oraz w jego bezpośrednim sąsiedztwie, występują elementy zagospodarowania o znaczeniu ponadlokalnym, wynikające z ustaleń *Planu zagospodarowania przestrzennego województwa opolskiego* (Dz. Urz. Woj. Opolskiego z 2010 r. Nr 132, poz. 1509), oraz opracowywanej jego aktualizacji, w tym:

- droga wojewódzka nr 378 relacji Biedrzychow – Grodków planowana do modernizacji do parametrów klasy G,
- droga wojewódzka nr 385 relacji Jaczowice – granica państwa planowana do modernizacji do parametrów klasy G,
- droga wojewódzka nr 401 relacji Brzeg – Pakosławice wraz z postulowaną obwodnicą miejscowości Nowa Wieś Mała i Stary Grodków,
- drugorzędna linia kolejowa nr 288 relacji Nysa – Brzeg planowana do modernizacji/rewitalizacji,
- linia elektroenergetyczna wysokiego napięcia 110 kV relacji Hajduki – Grodków,
- linia elektroenergetyczna wysokiego napięcia 110 kV relacji Grodków – Gracze planowana do modernizacji,
- stacja GPZ Grodków,
- odgałęzienie od gazociągu wysokiego ciśnienia relacji Lewin Brzeski – Paczków w kierunku SRP Warszawska i SRP Kościuszki,
- stacja redukcyjno-pomiarowa Grodków ul. Kościuszki,
- stacja redukcyjno-pomiarowa Grodków ul. Warszawska,

- bezpośrednie sąsiedztwo planowanego rezerwatu przyrody „Żelazna”,
- bezpośrednie sąsiedztwo ostoi OSO Natura 2000 „Opolska Dolina Nysy Kłodzkiej”,
- korytarz ekologiczny doliny Grodkowskiej Strugi o randze regionalnej;
- strefa ochronna ujęcia wody podziemnej z utworów czwartorzędowych i trzeciorzędowych,
- zabytkowy układ staromiejski miasta Grodków.

§ 2






Rozmieszczenie obiektów infrastruktury oraz zasięgi obszarów, o których mowa w § 1, przedstawiono na załączniku graficznym do *Wniosków z Planu zagospodarowania przestrzennego województwa opolskiego do opracowań planistycznych na poziomie lokalnym*, przekazanych Gminie Grodków wraz z pełną wersją planu zagospodarowania przestrzennego województwa w zapisie elektronicznym na płycie CD pismem nr DRP-IV.7630.4.2011 z dnia 28.03.2011 r.

§ 3

Wykonanie uchwały powierza się Dyrektorowi Departamentu Polityki Regionalnej i Przestrzennej.

§ 4

Uchwała wchodzi w życie z dniem podjęcia.


 Andrzej Buła.....

 Stanisław Rakoczy.....

 Roman Kolek.....

 Antoni Konopka.....

 Szymon Ogłaza.....