

Uchwała Nr ..... 4499/2017

Zarządu Województwa Opolskiego  
z dnia ..... 16 października ..... 2017 r.**w sprawie zgłoszenia wniosków do sporządzenia miejscowego planu zagospodarowania przestrzennego dla terenów położonych w mieście Głogówce, obręb Winiary.**

Na podstawie art. 23, w związku z art. 17 pkt. 6 lit. b ustawy z dnia 27 marca 2003 roku o planowaniu i zagospodarowaniu przestrzennym (Dz. U. z 2017 r. poz. 1073, z późn. zm.), po rozpatrzeniu zawiadomienia Burmistrza Głogówka nadesłanego pismem nr IDPP.IV.6721.3.2017 z dnia 27.09.2017 r. (wpływ: 06.10.2017 r.) o podjęciu przez Radę Miejską w Głogówku uchwały Nr XXXIV/241/2017 z dnia 27 kwietnia 2017 r. w sprawie przystąpienia do sporządzenia miejscowego planu zagospodarowania przestrzennego dla terenów położonych w mieście Głogówce, obręb Winiary, uchwała się, co następuje:

**§ 1**

Na obszarze objętym opracowaniem miejscowego planu zagospodarowania przestrzennego, w granicach określonych na załączniku graficznym do uchwały Nr XXXIV/241/2017 Rady Miejskiej w Głogówku z dnia 27 kwietnia 2017 r. w sprawie przystąpienia do sporządzenia miejscowego planu zagospodarowania przestrzennego dla terenów położonych w mieście Głogówce, obręb Winiary oraz w jego bezpośrednim sąsiedztwie, występują elementy zagospodarowania o znaczeniu ponadlokalnym, wynikające z ustaleń *Planu zagospodarowania przestrzennego województwa opolskiego* (Dz. Urz. Woj. Opolskiego z 2010 r. Nr 132, poz. 1509), oraz opracowywanej jego aktualizacji, w tym:

- bezpośrednie sąsiedztwo drogi krajowej nr 40 (granica państwa – Pyskowice), dla której docelowo postuluje się budowę obwodnicy miasta Głogówce poza obszarem opracowania planu;
- linia elektroenergetyczna wysokiego napięcia 110 kV GPZ Hajduki – Ceglana – Blachownia, planowana do modernizacji na odcinku Hajduki – Ceglana;
- GPZ Ceglana;
- bezpośrednie sąsiedztwo udokumentowanego złoża surowców mineralnych – złoża piasków i żwirów „Głogówce”;
- główny zbiorniki wód podziemnych GZWP 332 „Subniecka Kędzierzyńsko - Głubczycka”.

## § 2





Rozmieszczenie obiektów oraz zasięgi obszarów, o których mowa w § 1, przedstawiono na załączniku graficznym do *Wniosków z Planu zagospodarowania przestrzennego województwa opolskiego do opracowań planistycznych na poziomie lokalnym*, przekazanych Gminie Głogówek wraz z pełną wersją planu zagospodarowania przestrzennego województwa w zapisie elektronicznym na płycie CD pismem nr DRP-IV.7630.4.2011 z dnia 28.03.2011 r.

## § 3

Wykonanie uchwały powierza się Dyrektorowi Departamentu Polityki Regionalnej i Przestrzennej.

## § 4

Uchwała wchodzi w życie z dniem podjęcia.

Andrzej Buła.....  
Stanisław Rakoczy.....  
Roman Kolek.....  
Antoni Konopka.....  
Szymon Ogłaza.....