

PRZEBIEG DRÓG KRAJOWYCH W WOJEWÓDZTWIE OPOLSKIM – załącznik do projektu rozporządzenia Ministra Infrastruktury i Rozwoju

Lp.	Numer drogi	Lokalizacja drogi powiat – gmina/miasto	Przebieg dróg w miastach	Odcinek
1	2	3	4	5
1	A4	Powiat brzeski gm. Grodków		
	A4	gm. Grodków / gm. Olszanka		
	A4	gm. Olszanka		
	A4	Powiat opolski gm. Niemodlin		
	A4	Powiat brzeski / Powiat opolski gm. Lewin Brzeski / gm. Niemodlin		
	A4	Powiat opolski gm. Niemodlin		
	A4	Powiat opolski / Powiat brzeski gm. Niemodlin / gm. Lewin Brzeski		
	A4	Powiat opolski gm. Niemodlin		
	A4	gm. Dąbrowa		
	A4	gm. Tułowice		
	A4	gm. Prószków		
	A4	m. Prószków	Bez nazwy /autostrada/	od granicy miasta – do granicy miasta
	A4	gm. Prószków		
	A4	m. Prószków	bez nazwy /autostrada/	od granicy miasta – do granicy miasta
A4	gm. Prószków			
A4	Powiat krapkowicki gm. Krapkowice			

	A4 A4 A4 A4 A4 A4 A4	gm. Gogolin m. Krapkowice m. Gogolin gm. Gogolin gm. Zdieszowice Powiat strzelecki gm. Leśnica gm. Ujazd	bez nazwy /autostrada/ bez nazwy /autostrada/	od granicy miasta – do granicy miasta od granicy miasta – do granicy miasta
2.	11 11 11 11 11 11 11	Powiat kluczborski gm. Byczyna m. Byczyna gm. Byczyna gm. Kluczbork gm. Lasowice Wielkie Powiat oleski gm. Olesno m. Olesno gm. Olesno	ul. Poznańska ul. Kluczborska ul. Kluczborska ul. Wielkie Przedmieście ul. Lubliniecka	od granicy miasta – do ul. Basztowej od granicy miasta – do granicy miasta od granicy miasta – do ul. Opolskiej od ul. Opolskiej - do ul. Konopnickiej od ul. Konopnickiej – do granicy miasta
3.	38 38 38 38 38 38 38 38	Powiat głubczycki gm. Głubczyce m. Głubczyce	ul. Oświęcimska ul. 1 Armii Wojska Polskiego ronda Kresowian ul. Moniuszki ul. Sosnowiecka ul. Przyrowie ul. Sosnowiecka	od granicy miasta – do ul. Dworcowej od ul. Dworcowej – do ronda Kresowian od ronda Kresowian – do ul. Sosnowieckiej od ul. Garbarskiej – do ul. Przyrowie od ul. Sosnowieckiej – do ul. Sosnowieckiej od ul. Przyrowie – ul. Bytomska

	38 38 38 38	gm. Głubczyce Powiat kędzierzyński – kozielski gm. Pawłowiczki gm. Reńska Wieś	ul. Kopernika	od ul. Bytomskiej – do granicy miasta
4.	39 39 39 39 39 39 39 39 39 39 39 39 39 39 39 39 39 39	Powiat brzeski gm. Skarbimierz m. Brzeg gm. Lubrza Powiat namysłowski gm. Namysłów m. Namysłów gm. Namysłów	ul. Włociańska ul. Chocimska ul. Armii Krajowej ul. Chrobrego ul. 3 Maja ul. Jagiełły pl. Nad Odrą ul. Krakusa ul. Jana Pawła II ul. Bohaterów Warszawy ul. 1 Maja	od granicy miasta – do ul. Kochanowskiego od ul. Kochanowskiego – do wiaduktu kolejowego od wiaduktu kolejowego – do ul. Chrobrego od ul. Staromiejskiej – do ul. 3 Maja od ul. Długiej – do ul. Pańskiej od ul. Pańskiej – do mostu przez rz. Odrę od ul. Pańskiej – do mostu przez rz. Odrę od mostu przez rz. Odrę – do granicy miasta od granicy miasta – do ul. W. Sikorskiego od ul. W. Sikorskiego – do ul. Łączańskiej od ul. Łączańskiej – do granicy miasta
5.	40 40 40 40 40	Powiat nyski m. Głuchołazy	ul. Kolonia Jagiellońska ul. Kraszewskiego ul. Sikorskiego ul. Marii Curie – Skłodowskiej ul. Pr. St. Wyszynskiego	od granicy miasta /państwa/ - do ul. Świdnickiej od ul. Świdnickiej – do ul. Opolskiej od ul. Opolskiej – do ul. Boh. Warszawy od. Ul. Boh. Warszawy – do ul. Pr. St. Wyszynskiego od ul. Marii Curie – Skłodowskiej – do ul. Osiedle

40		ul. Osiedle Pionierów	Pionierów od. Ul. Pr. St. Wyszyńskiego /wiadukt/ - do granicy miasta
40	gm. Głuchołazy		
	Powiat prudnicki		
40	gm. Prudnik		
40	m. Prudnik	ul. Kościuszki	od granicy miasta – do ul. Gimnazjalnej
40		pl. Szarych Szeregów	od ul. Gimnazjalnej – do pl. Farnego
40		ul. Armii Krajowej	od pl. Farnego – do ul. Batorego
40		ul. Batorego	od ul. Krzywej – do ul. Skowrońskiego
40		ul. Powstańców Śląskich	od ul. Skowrońskiego – do granicy miasta
40	gm. Lubrza		
40	gm. Głogówek		
40	m. Głogówek	ul. Piastowska	od granicy miasta – do ul. Wodnej
40		ul. Piotra Skargi	od ul. Wodnej – do ronda Georga III v. Oppersdorff
40		rondo Georga III v. Oppersdorff	
40		pl. Wolności	od ronda Georga III v. Oppersdorff- do ul. 3 Maja
40		ul. Dworcowa	od ul. 3 Maja – do ul. Ks. Norberta Bończyka
40		ul. Ks. Norberta Bończyka	od ul. Dworcowej – do granicy miasta
40	gm. Głogówek		
	Powiat kędzierzyńsko – kozielski		
40	gm. Reńska – Wieś		
40	m. Kędzierzyn – Koźle	ul. bez nazwy /obwodnica/	od granicy miasta – do ul. Wyspiańskiego
40		al. Armii Krajowej	od ul. Wyspiańskiego – do ul. Jana Pawła II
40		al. Jana Pawła II	od al. Armii Krajowej – do ul. Nowowiejskiej
40		ul. Przyjaźni	od ul. Nowowiejskiej – do ul. Energetyków
40		ul. Strzelecka	od ul. Energetyków – do ul. Dąbrowszczaków
40		ul. Sławęcicka	od ul. Dąbrowszczaków – do ul. Josepha von Eichendorffa
40		ul. Josepha von Eichendorffa	od ul. Sławęcickiej – do granicy miasta

	40 40 40 40 40 40 40	Powiat strzelecki m. Ujazd	ul. Powstańców Śląskich ul. Sławęcicka ul. Kościuszki ul. 3 Maja pl. 1 Maja ul. Traugutta ul. Sławęcicka	od granicy miasta – do ul. Żeromskiego od ul. Żeromskiego – do ul. Kościuszki od ul. Sławęcickiej – do ul. 3 Maja od ul. Kościuszki – do pl. 1 Maja od ul. Sławęcickiej – do ul. Traugutta od pl. 1 Maja – do granicy miasta od ul. Kościuszki – do pl. 1 Maja
6.	41 41 41 41 41 40 40	Powiat nyski m. Nysa gm. Nysa gm. Korfantów Powiat prudnicki gm. Prudnik m. Prudnik gm. Lubrza gm. Lubrza m. Prudnik	ul. bez nazwy / obwodnica/ ulica bez nazwy /obwodnica/ ul. Powstańców Śląskich ul. Wiejska	od granicy miasta – do granicy miasta od granicy miasta – do granicy miasta od skrzyżowania DK41 / DK40 / DW414 od granicy miasta – do ul. Batorego od ul. Batorego – do granicy miasta
7.	42 42 42 42 42	Powiat namysłowski gm. Namysłów gm. Domaszowice Powiat kluczborski gm. Wołczyn m. Wołczyn	ul. Namysłowska Rynek ul. Powstańców Śląskich ul. Kluczborska	od granicy miasta – do Rynku od ul. Namysłowskiej – do ul. Powstańców Śląskich od Rynku – do ul. Kluczborskiej od ul. Powstańców Śląskich – do granicy miasta

	42 42 42 42 42 42 11 42	gm. Wołczyn gm. Kluczbork m. Kluczbork gm. Kluczbork gm. Kluczbork gm. Kluczbork	Rynek ul. Kluczborska ul. Wołczyńska ul. Byczyńska	od ul. Namysłowskiej – do ul. Kluczborskiej od Rynku – do ul. Powstańców Śląskich od granicy miasta – do ul. Byczyńskiej od ul. Wołczyńskiej – do granicy miasta od skrzyżowania DK 42/DK11 – do skrzyżowania DK 42/DK11/DK45
	42 42 42 42 42	Powiat oleski gm. Gorzów Śląski m. Gorzów Śląski	ul. Kluczborska ul. Chopina ul. Wojska Polskiego ul. Stalmacha ul. Byczyńska	od granicy miasta – do ul. Chopina od ul. Kluczborskiej – do ul. Wojska Polskiego od ul. Chopina -do ul. Stalmacha od ul. Wojska Polskiego – do ul. Byczyńskiej od ul. Stalmacha – do granicy miasta
	42 42 42	gm. Gorzów Śląski m. Praszka	ul. Gorzowska ul. Piłsudskiego ul. Warszawska	od granicy miasta – do ul. Byczyńskiej od ul. Byczyńskiej – do ul. Warszawskiej od ul. Piłsudskiego – do granicy miasta
	42 42	gm. Praszka gm. Rudniki		
8.	43 42 43	Powiat oleski gm. Rudniki gm. Rudniki gm. Rudniki		Od skrzyżowania DK43/DK42 w m. Rudniki – do skrzyżowania DK 43/DK42 w m. Jaworzno
9.	45 45	Powiat kędzierzyńsko-kozielski gm. Polska Cerekiew gm. Reńska Wieś		

40	gm. Reńska Wieś		
45	gm. Reńska Wieś		od skrzyżowania DK 45/ DK40 – do skrzyżowania DK 45/DK 40 w m. Większyce
45	Powiat krapkowicki		
45	gm. Walce		
45	gm. Krapkowice		
45	m. Krapkowice	ulica bez nazwy /obwodnica/	od granicy miasta – do granicy miasta
45	gm. Krapkowice		
	Powiat opolski		
45	gm. Prószków		
45	miasto na prawach powiatu Opole	ul. Krapkowicka	od granicy miasta – do ul. Prószkowskiej
45		ul. Prószkowska	od ul. Krapkowickiej – do ul. W. Wróblewskiego
45		ul. W. Wróblewskiego	od ul. Prószkowskiej – do ul. Wojska Polskiego
45		ul. Wojska Polskiego	od ul. W. Wróblewskiego – do ul. Niemodlińskiej
45		ul. J. Hallera	od ul. Niemodlińskiej – do ul. ks. B. Domańskiego
45		ul. ks. B. Domańskiego	od ul. J. Hallera – do ul. Wrocławskiej
45		ul. Partyzancka	od ul. Wrocławskiej – do ul. Powstańców Warszawskich
45		ul. Powstańców Warszawskich /odwodn/	od ul. Partyzanckiej – do ul. Oleskiej
45		ul. Oleska	od Powstańców Warszawskich – do granicy miasta
	Powiat opolski		
45	gm. Turawa		
45	gm. Łubniany		
45	gm. Turawa		
	Powiat kluczborski		
45	gm. Lasowice Wielkie		
45	gm. Kluczbork		
45	m. Kluczbork	ul. Opolska	
45		ul. M. Curie – Skłodowskiej	od granicy miasta – do ul. Strzeleckiej
45		pl. Niepodległości	od ul. Strzeleckiej – do ul. Krakowskiej




	45 45 42	gm. Kluczbork gm. Kluczbork	ul. Katowicka	od ul. Krakowskiej – do ul. Jagiellońskiej od ul. Jagiellońskiej – do granicy miasta
	42 42 42 42 42 42 42 42 45 45 45 45 45 45 45	Powiat oleski gm. Gorzów Śląski m. Gorzów Śląski gm. Gorzów Śląski m. Praszka gm. Praszka	ul. Kluczborska ul. Chopina ul. Wojska Polskiego ul. Stalmacha ul. Byczyńska ul. Gorzowska ul. Piłsudskiego ul. Słowackiego pl. Grunwaldzki ul. Wodna ul. Kaliska ul. Kaliska pl. Grunwaldzki ul. Kościuszki	od skrzyżowania DK 45/DK11/DK42 od granicy miasta – do ul. Chopina od ul. Kluczborskiej – do ul. Wojska Polskiego od ul. Chopina – do ul. Stalmacha od ul. Wojska Polskiego – do ul. Byczyńskiej od ul. Stalmacha – do granicy miasta od granicy miasta – do ul. Byczyńskiej od ul. Byczyńskiej – do ul. Słowackiego od ul. Piłsudskiego – do pl. Grunwaldzkiego od ul. Słowackiego – do ul. Wodnej od pl. Grunwaldzkiego – do ul. Kaliskiej od ul. Wodnej – do granicy miasta od ul. Wodnej – do pl. Grunwaldzkiego od ul. Kaliskiej – do ul. Kościuszki od pl. Grunwaldzkiego – do ul. Piłsudskiego
10.	46 46 46 46 46 46 46	Powiat nyski gm. Paczków gm. Otmuchów m. Otmuchów gm. Otmuchów m. Otmuchów gm. Otmuchów gm. Nysa	ul. Mickiewicza ulica bez nazwy /obwodnica/ ulica bez nazwy /obwodnica/	od granicy miasta – do ulicy bez nazwy /obwodnicy/ od granicy miasta – do granicy miasta

46	m. Nysa	ulica bez nazwy /obwodnica/	od granicy miasta – do granicy miasta
46	gm. Nysa		
46	m. Nysa	ulica bez nazwy /obwodnica/	od granicy miasta – do granicy miasta
46	gm. Nysa		
46	gm. Pakosławice		
46	gm. Skoroszyce		
46	gm. Łambinowice		
46			
46	Powiat opolski		
46	gm. Niemodlin		
46	m. Niemodlin	ul. Bohaterów Powstań Śląskich	
46		Rynek	od granicy miasta – do ul. Szkolnej
46		ul. Wojska Polskiego	od ul. Szkolnej – do ul. Zamkowej
46		ul. Opolska	od ul. Zamkowej – do al. Wolności
46	gm. Niemodlin		od al. Wolności – do granicy miasta
46	gm. Dąbrowa		
46			
46	m. na prawach powiatu Opole	ul. Powstańców Warszawskich	
46		/obwodnica/	od granicy miasta do ul. Partyzanckiej
46		ul. Powstańców Warszawskich	
46		/obwodnica/	od ul. Partyzanckiej – do ul. Oleskiej
46			
46		ul. Powstańców Warszawskich	od ul. Oleskiej do granicy miasta
46		ul. bez nazwy	
46			
46	Powiat opolski		
46	gm. Turawa		
46			
46	m. na prawach powiatu Opole	ul. Powstańców Warszawskich	
		/obwodnica/	od ul. Oleskiej – do granicy miasta

	46 46 46 46	Powiat opolski gm. Chrzęstowice gm. Ozimek m. Ozimek gm. Ozimek	ul. Warszawska	od granicy miasta – do granicy miasta
	46 46 46	Powiat oleski gm. Dobrodzień m. Dobrodzień gm. Dobrodzień	ulica bez nazwy /obwodnica/	od granicy miasta – do granicy miasta
11.	88 88 A4	Powiat strzelecki gm. Strzelce Opolskie gm. Ujazd gm. Ujazd		od skrzyżowania A4/DK88
12.	94 39 94 94 94 94 46 94 46 46	Powiat brzeski gm. Skarbimierz gm. Skarbimierz gm. Skarbimierz gm. Olszanka gm. Lewin Brzeski Powiat opolski gm. Dąbrowa m. na prawach powiatu Opole m. na prawach powiatu Opole	 ul. Brzeska ul. Wrocławska ul. Powstańców Warszawskich /obwodnica/	Od skrzyżowania DK/94/DK39 – do skrzyżowania DK94/DK39 (rondo) od granicy miasta – do skrzyżowania DK94/46 do skrzyżowania DK94/DK46 – do ul. Powstańców Warszawskich od granicy miasta – do ul. Partyzanckiej

	45		ul. Powstańców Warszawskich /obwodnica/	od ul. Partyzanckiej – do ul. Oleskiej
	45	m. na prawach powiatu Opole	ul. Powstańców Warszawskich /obwodnica/	od ul. Oleskiej – do granicy miasta
	46	Powiat opolski gm. Turawa		
	46	m. na prawach powiatu Opole	ul. Powstańców Warszawskich /obwodnica/	od granicy miasta – do ul. Częstochowskiej
	94	Powiat opolski gm. Chrzęstowice		
	94	m. na prawach powiatu Opole	ul. Powstańców Warszawskich /obwodnica/ ul. Strzelecka	od granicy miasta – do ul. Częstochowskiej ul. Powstańców Warszawy – do granicy miasta
	94	Powiat Opolski gm . Chrzęstowice		
	94	gm. Tarnów Opolski		
	94	Powiat Strzelecki		
	94	gm. Izbicko		
	94	gm. Strzelce Opolskie		
	94	m. Strzelce Opolskie	ul. Opolska	od granicy miasta – do ul. Konopnickiej
	94		Rynek	od ul. Konopnickiej – do ul. Krakowskiej
	94		ul. Krakowska	od Rynku – do ul. Budowlanych
	94		ul. Toszecka	od ul. Budowlanych – do granicy miasta
	94	gm. Strzelce Opolskie		

Legenda:

-  Kolor czerwony – zmiany do obecnie obowiązującego rozporządzenia
-  Kolor zielony - drogi w zarządzie prezydentów miast na prawach powiatu
-  Kolor niebieski – planowane zmiany w sieci dróg krajowych na rok 2017

