

Uchwała Nr 4079/2017.....

Zarządu Województwa Opolskiego

z dnia 18 lipca 2017 r.

w sprawie zgłoszenia wniosków do sporządzenia miejscowego planu zagospodarowania przestrzennego wsi Kosorowice-2.

Na podstawie art. 23, w związku z art. 17 pkt. 6 lit. b ustawy z dnia 27 marca 2003 roku o planowaniu i zagospodarowaniu przestrzennym (Dz. U. z 2017 r. poz. 1073), po rozpatrzeniu zawiadomienia Wójta Gminy Tarnów Opolski nr GTK.6721.2.5.2017 z dnia 23.06.2017 r. (wpływ: 03.07.2017 r.) o podjęciu przez Radę Gminy Tarnów Opolski uchwały Nr XXX/223/2017 z dnia 15 lutego 2017 r. w sprawie przystąpienia do sporządzenia miejscowego planu zagospodarowania przestrzennego wsi Kosorowice-2, uchwała się, co następuje:

§ 1

Na obszarze objętym opracowaniem miejscowego planu zagospodarowania przestrzennego, w granicach określonych na załączniku graficznym do uchwały Nr XXX/223/2017 Rady Gminy Tarnów Opolski z dnia 15 lutego 2017 r. w sprawie przystąpienia do sporządzenia miejscowego planu zagospodarowania przestrzennego wsi Kosorowice-2 oraz w jego bezpośrednim sąsiedztwie, występują elementy zagospodarowania i uwarunkowania przestrzenne o znaczeniu ponadlokalnym, określone w *Planie zagospodarowania przestrzennego województwa opolskiego* (Dz. Urz. Woj. Opolskiego z 2010 r. Nr 132, poz. 1509), oraz opracowywanej jego aktualizacji, w tym:

- dwutorowa linia energetyczna wysokiego napięcia 110 kV relacji Zdieszowice – Groszowice wraz z odczepem do Tarnowa Opolskiego;
- gazociąg wysokiego ciśnienia relacji Przywory – Tarnów Opolski – Ozimek o nominalnym ciśnieniu 6,3 MPa i przekroju DN 250;
- główne zbiorniki wód podziemnych: GZWP 333 „Opole – Zawadzkie” wymagający najwyższej ochrony zasobów wodnych oraz GZWP 335 „Krapkowice – Strzelce Opolskie” wymagające wysokiej ochrony zasobów wodnych.

§ 2





Rozmieszczenie obiektów i obszarów, o których mowa w §1, przedstawiono na załączniku graficznym do *Wniosków z Planu zagospodarowania przestrzennego województwa opolskiego do opracowań planistycznych na poziomie lokalnym*, przekazanych Gminie Tarnów Opolski wraz z pełną wersją planu zagospodarowania przestrzennego województwa w zapisie elektronicznym na płycie CD pismem nr DRP-IV.7630.4.2011 z dnia 28.03.2011 r.

§ 3

Wykonanie uchwały powierza się Dyrektorowi Departamentu Polityki Regionalnej i Przestrzennej.

§ 4

Uchwała wchodzi w życie z dniem podjęcia.

Andrzej Buła.....
Stanisław Rakoczy.....
Roman Kolek.....
Antoni Konopka.....
Szymon Ogłaza.....