

Uchwała Nr 4077/2017

Zarządu Województwa Opolskiego

z dnia 18 k'pca 2017 r.

w sprawie zgłoszenia wniosków do sporządzenia miejscowego planu zagospodarowania przestrzennego miasta Strzelce Opolskie w rejonie ulicy Zakładowej.

Na podstawie art. 23, w związku z art. 17 pkt. 6 lit. b ustawy z dnia 27 marca 2003 roku o planowaniu i zagospodarowaniu przestrzennym (Dz. U. z 2017 r. poz. 1073), po rozpatrzeniu zawiadomienia Burmistrza Strzelce Opolskich nadesłanego pismem nr A.6721.33.14.2017 z dnia 26.06.2017 r. (wpływ: 03.07.2017 r.) o podjęciu przez Radę Miejską w Strzelcach Opolskich uchwały Nr XXXIII/257/2017 z dnia 26 kwietnia 2017 r. w sprawie przystąpienia do sporządzenia miejscowego planu zagospodarowania przestrzennego miasta Strzelce Opolskie w rejonie ulicy Zakładowej, uchwała się, co następuje:

§ 1

Na obszarze objętym opracowaniem miejscowego planu zagospodarowania przestrzennego, w granicach określonych na załączniku graficznym do uchwały Nr XXXIII/257/2017 Rady Miejskiej w Strzelcach Opolskich z dnia 26 kwietnia 2017 r. w sprawie przystąpienia do sporządzenia miejscowego planu zagospodarowania przestrzennego miasta Strzelce Opolskie w rejonie ulicy Zakładowej oraz w jego bezpośrednim sąsiedztwie, występują elementy zagospodarowania o znaczeniu ponadlokalnym, wynikające z ustaleń *Planu zagospodarowania przestrzennego województwa opolskiego* (Dz. Urz. Woj. Opolskiego z 2010 r. Nr 132, poz. 1509), oraz opracowywanej jego aktualizacji, w tym:

- droga wojewódzka nr 426 relacji Zawadzkie – Kędzierzyn-Koźle (ul. Marka Prawego);
- bezpośrednie sąsiedztwo magistralnej linii kolejowej nr 132 relacji Bytom – Wrocław na odcinku Opole Groszowice – Strzelce Opolskie – Błotnica Strzelecka – Bytom, stanowiąca fragment międzynarodowej trasy kolejowej C 30;
- udokumentowane i eksploatowane złoża wapieni i margli „Strzelce Opolskie I”;
- główne zbiorniki wód podziemnych: GZWP 333 „Opole – Zawadzkie” wymagający najwyższej ochrony zasobów wodnych oraz GZWP 335 „Krapkowice – Strzelce Opolskie” wymagający wysokiej ochrony zasobów wodnych.

§ 2





Rozmieszczenie obiektów oraz obszarów, o których mowa w § 1, przedstawiono na załączniku graficznym do *Wniosków z Planu zagospodarowania przestrzennego województwa opolskiego do opracowań planistycznych na poziomie lokalnym*, przekazanych Gminie Strzelce Opolskie wraz z pełną wersją planu zagospodarowania przestrzennego województwa w zapisie elektronicznym na płycie CD pismem nr DRP-IV.7630.4.2011 z dnia 28.03.2011 r.

§ 3

Wykonanie uchwały powierza się Dyrektorowi Departamentu Polityki Regionalnej i Przestrzennej.

§ 4

Uchwała wchodzi w życie z dniem podjęcia.


Andrzej Buła.....

Stanisław Rakoczy.....

Roman Kolek.....

Antoni Konopka.....
Szymon Ogłaza.....