

Uchwała Nr 4027/2017

Zarządu Województwa Opolskiego
z dnia 4 lipca 2017 r.**w sprawie zgłoszenia wniosków do sporządzenia miejscowego planu zagospodarowania przestrzennego części miasta Nysy w rejonie ulicy Słowiańskiej.**

Na podstawie art. 23, w związku z art. 17 pkt. 6 lit. b ustawy z dnia 27 marca 2003 roku o planowaniu i zagospodarowaniu przestrzennym (Dz. U. z 2017 r. poz. 1073), po rozpatrzeniu zawiadomienia Burmistrza Nysy nr PP.AU.6721.10.2016 z dnia 19.06.2017 r. (wpływ: 22.06.2017 r.) o podjęciu przez Radę Miejską w Nysie uchwały Nr XXIV/397/16 z dnia 28 października 2016 r. w sprawie przystąpienia do sporządzenia miejscowego planu zagospodarowania przestrzennego części miasta Nysy w rejonie ulicy Słowiańskiej, uchwała się, co następuje:

§ 1

Na obszarze objętym opracowaniem miejscowego planu zagospodarowania przestrzennego, w granicach określonych na załączniku graficznym do uchwały Nr XXIV/397/16 Rady Miejskiej w Nysie z dnia 28 października 2016 r. w sprawie przystąpienia do sporządzenia miejscowego planu zagospodarowania przestrzennego części miasta Nysy w rejonie ulicy Słowiańskiej oraz w jego bezpośrednim sąsiedztwie, występują elementy zagospodarowania i uwarunkowania przestrzenne o znaczeniu ponadlokalnym, określone w *Planie zagospodarowania przestrzennego województwa opolskiego* (Dz. Urz. Woj. Opolskiego z 2010 r. Nr 132, poz. 1509), oraz opracowywanej jego aktualizacji, w tym:

- droga krajowa nr 46 relacji Kłodzko – Szczekociny, która docelowo, po wybudowaniu północno-wschodniej obwodnicy Nysy zostanie przekwalifikowana na drogę niższej kategorii;
- ostoja SOO Natura 2000 „Forty Nyskie”;
- planowany park kulturowy „Twierdza Nysa”;
- położenie południowo-zachodniej części terenu w obszarze szczególnego zagrożenia powodzią w dolinie rzeki Nysa Kłodzka;
- główny zbiornik wód podziemnych GZWP 338 „Subzbiornik Paczków – Niemodlin” wymagający wysokiej ochrony zasobów wodnych.

§ 2


Rozmieszczenie obiektu i zasięgi obszarów, o których mowa w §1, przedstawiono na załączniku graficznym do *Wniosków z Planu zagospodarowania przestrzennego województwa opolskiego do opracowań planistycznych na poziomie lokalnym*, przekazanych Gminie Nysa wraz z pełną wersją planu zagospodarowania przestrzennego województwa w zapisie elektronicznym na płycie CD pismem nr DRP-IV.7630.4.2011 z dnia 28.03.2011 r.

§ 3


Wykonanie uchwały powierza się Dyrektorowi Departamentu Polityki Regionalnej i Przestrzennej.


§ 4

Uchwała wchodzi w życie z dniem podjęcia.

Andrzej Buła.....

Stanisław Rakoczy.....

Roman Kolek.....

Antoni Konopka.....

Szymon Oglaza.....