

PLAN AGLOMERACJI KOLONOWSKIE MAPA POGLĄDOWA

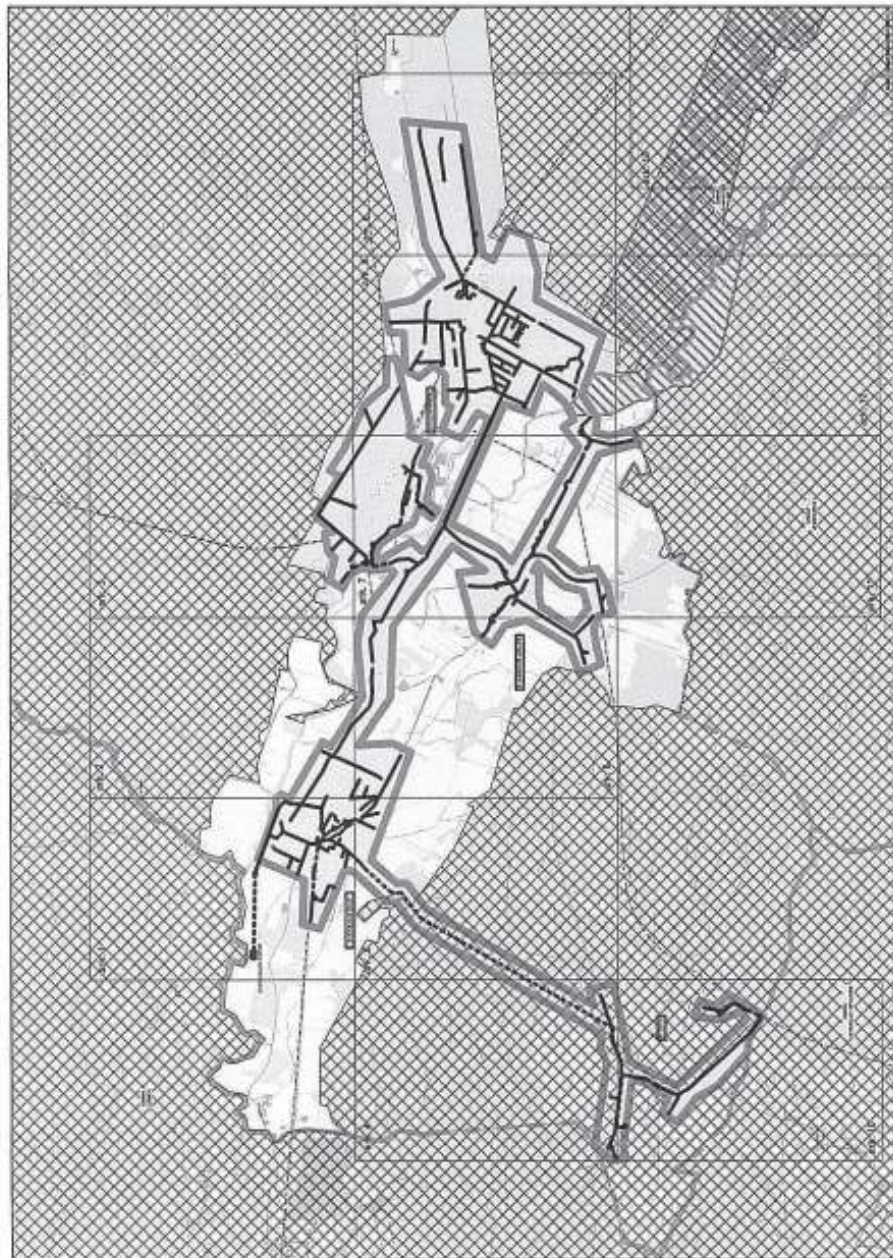
SKALA 1:50 000

1 cm = 500 m
m 1000 500 0 1 km

LEGENDA:

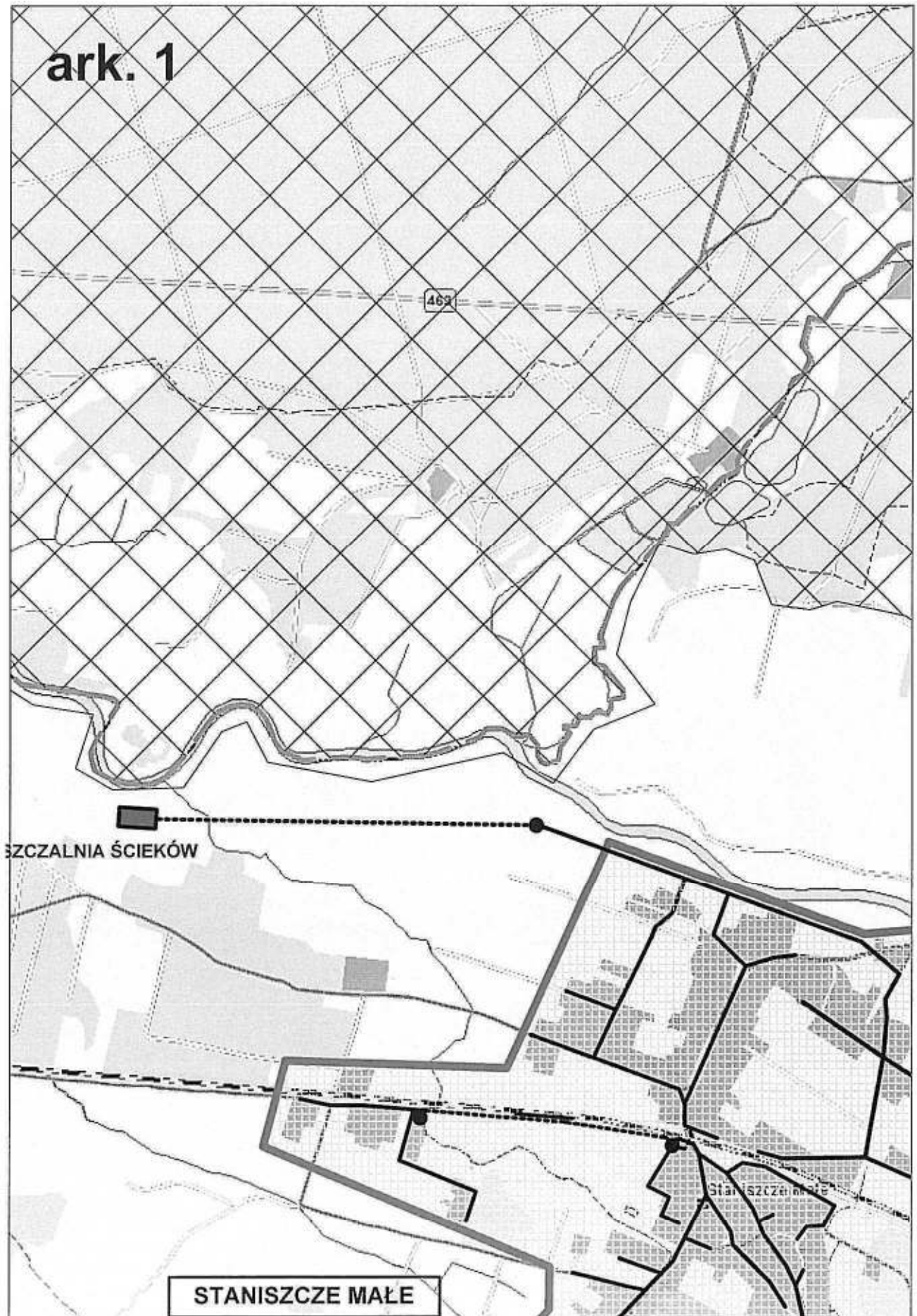
- Granice gmin
- Granice i obszar aglomeracji
- Granice i obszaru NATURA 2000
- Granice Obszaru Chronionego Krajobrazu
- Granice strefy ochronnej ujęć
- kanalizacja sanitarna grawitacyjna
- Kanalizacja sanitarna ciśnieniowa
- Przepompownie ścieków sanitarnych
- Podział na arkusze

ark. 1




Projektowanie w zakresie inżynierii
łądowej, wodnej i środowiska
mgr inż. Romuald Maciantowicz
47-113 Staniszcze M. ul.Ks.Gajdy 54
tel. 077 44 25 132

ark. 1




ark. 2



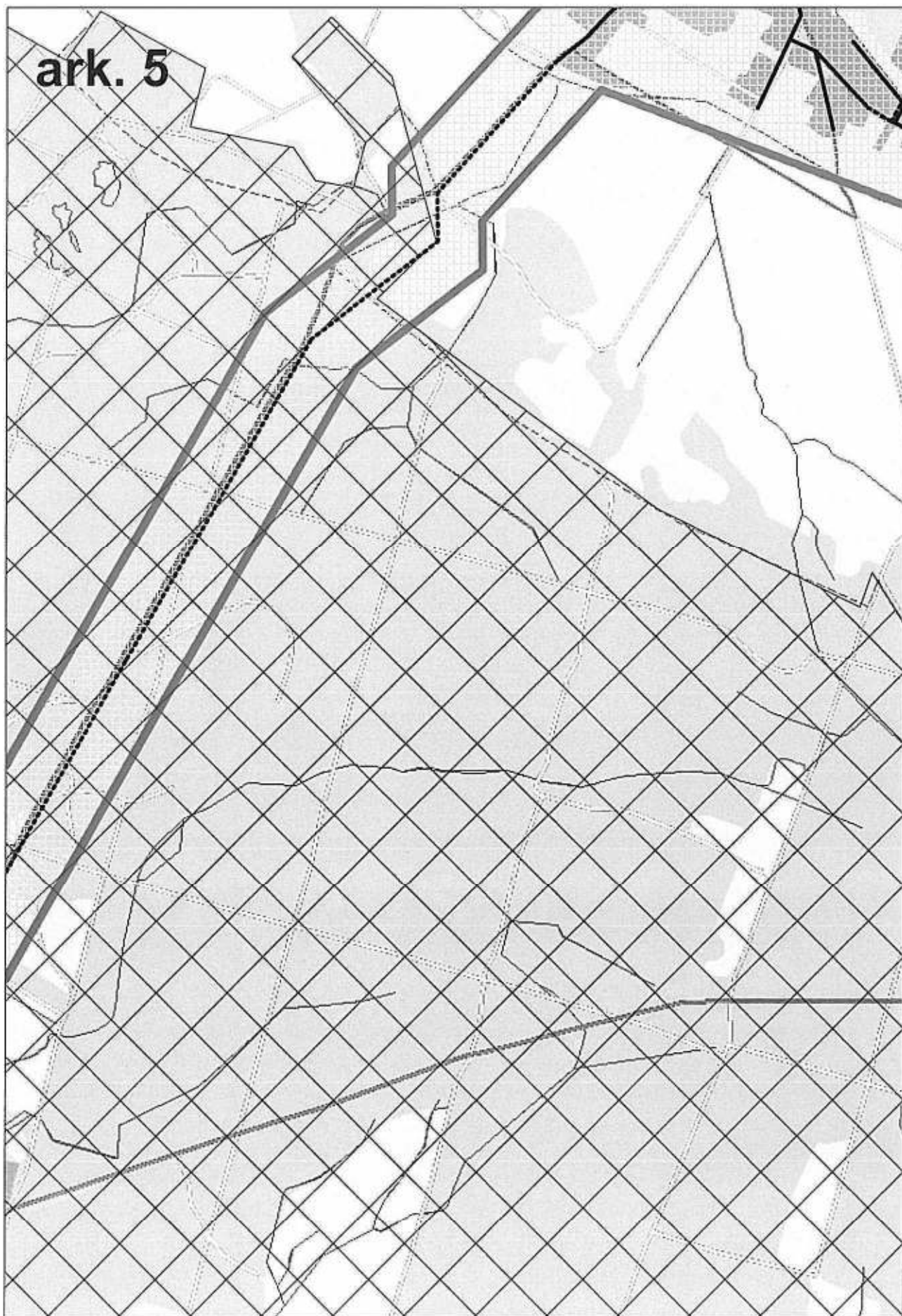
ark. 3

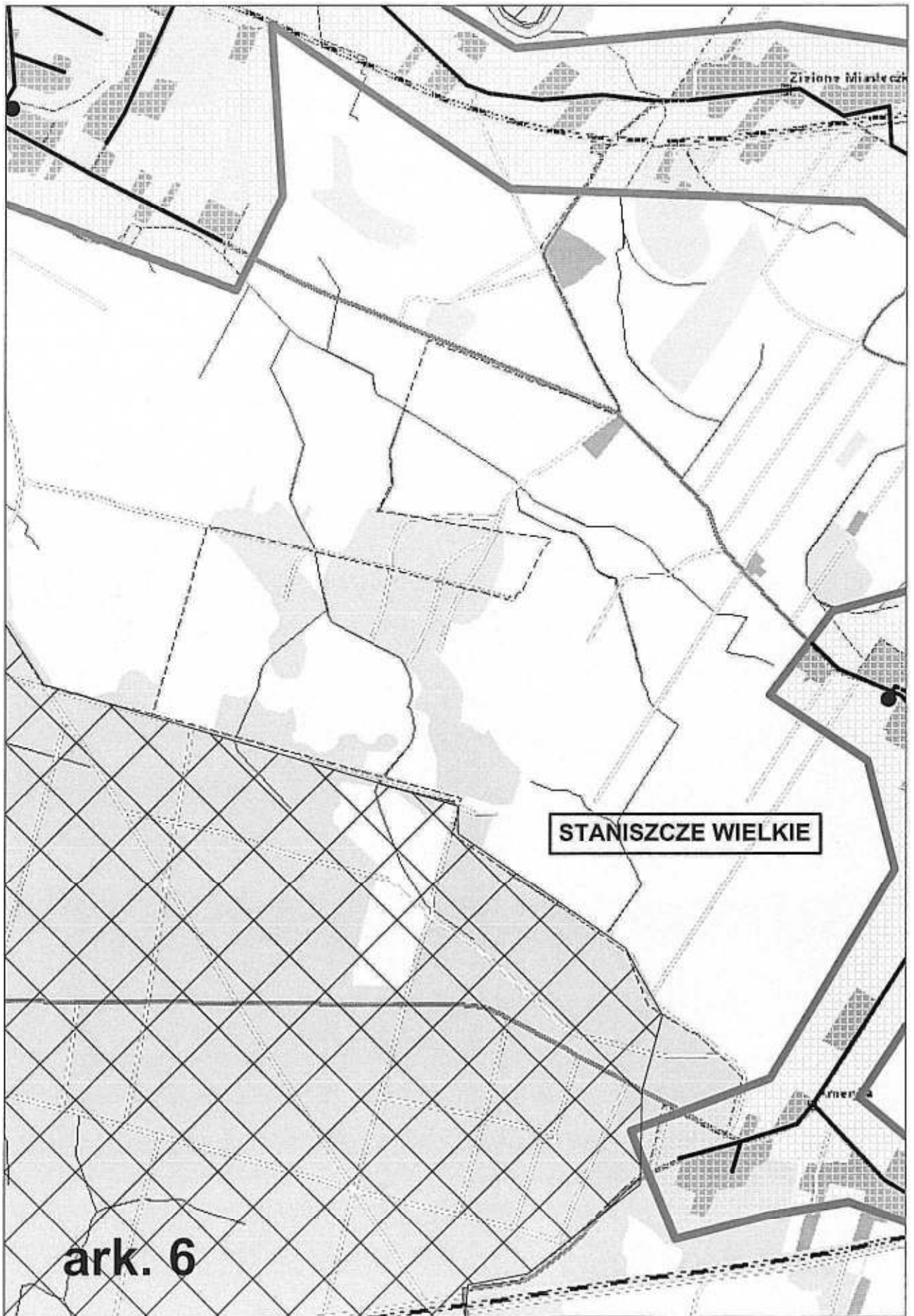


ark. 4



ark. 5





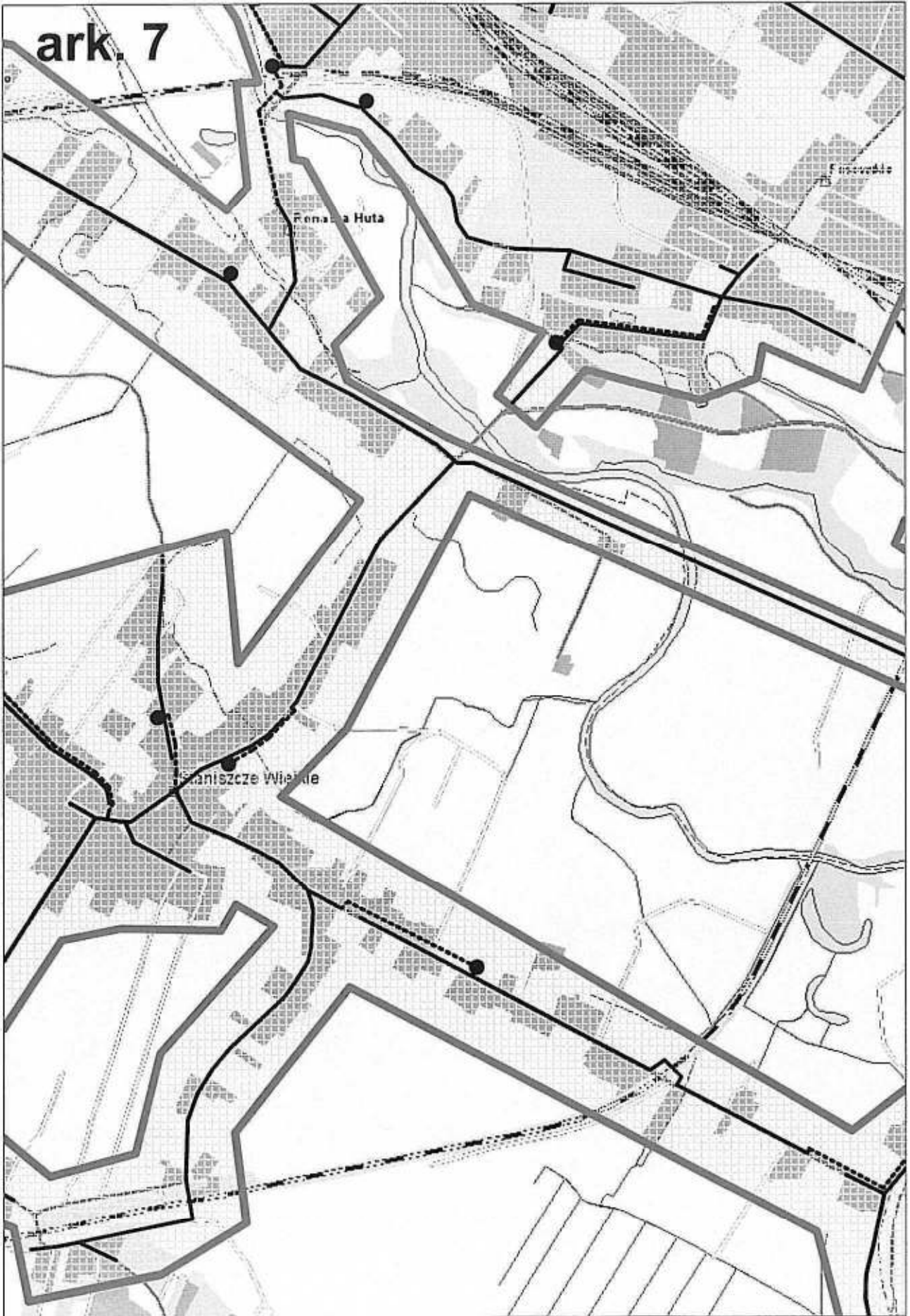
Zielone Miasteczko

STANISZCZE WIELKIE

Armeria

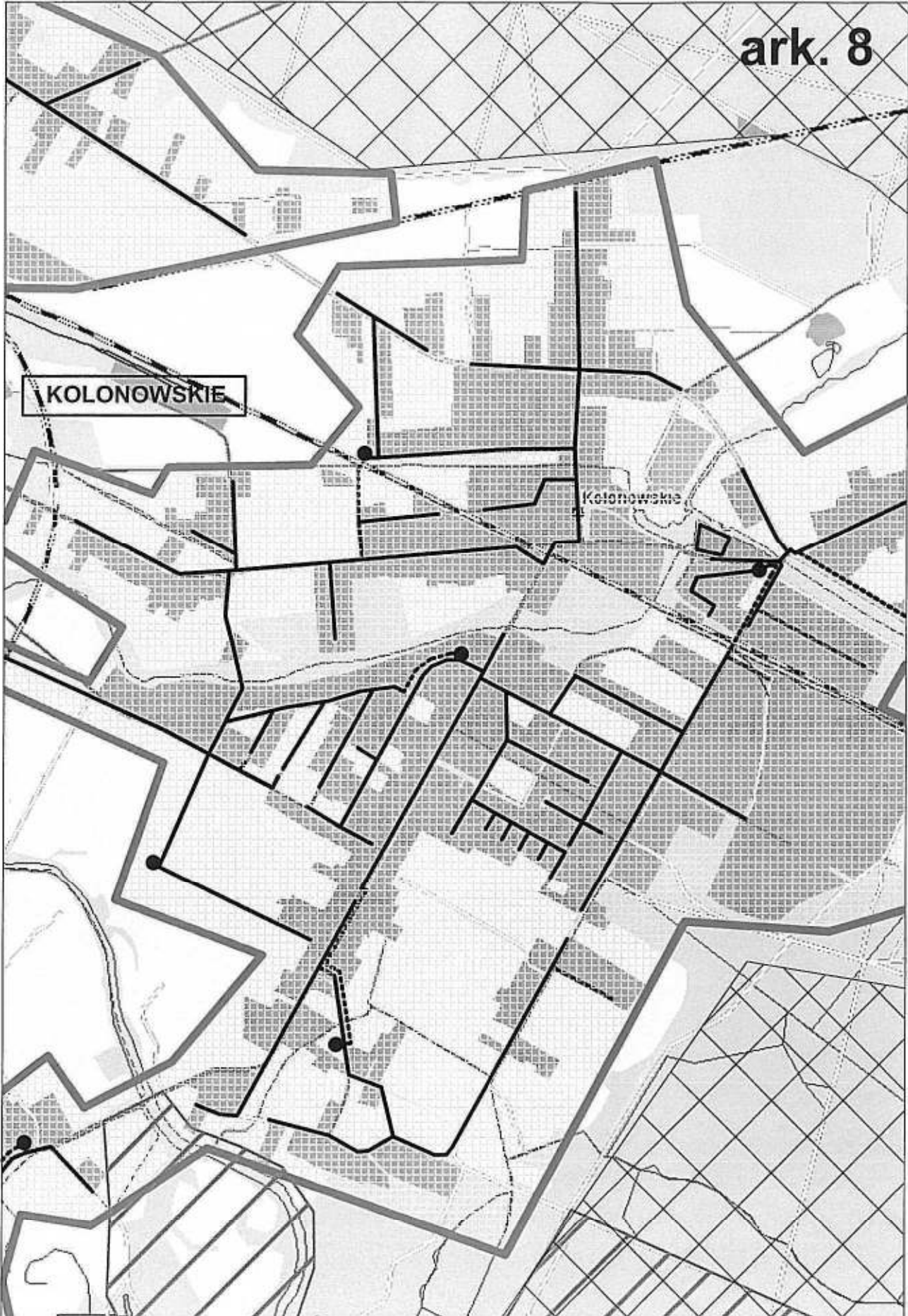
ark. 6

ark. 7




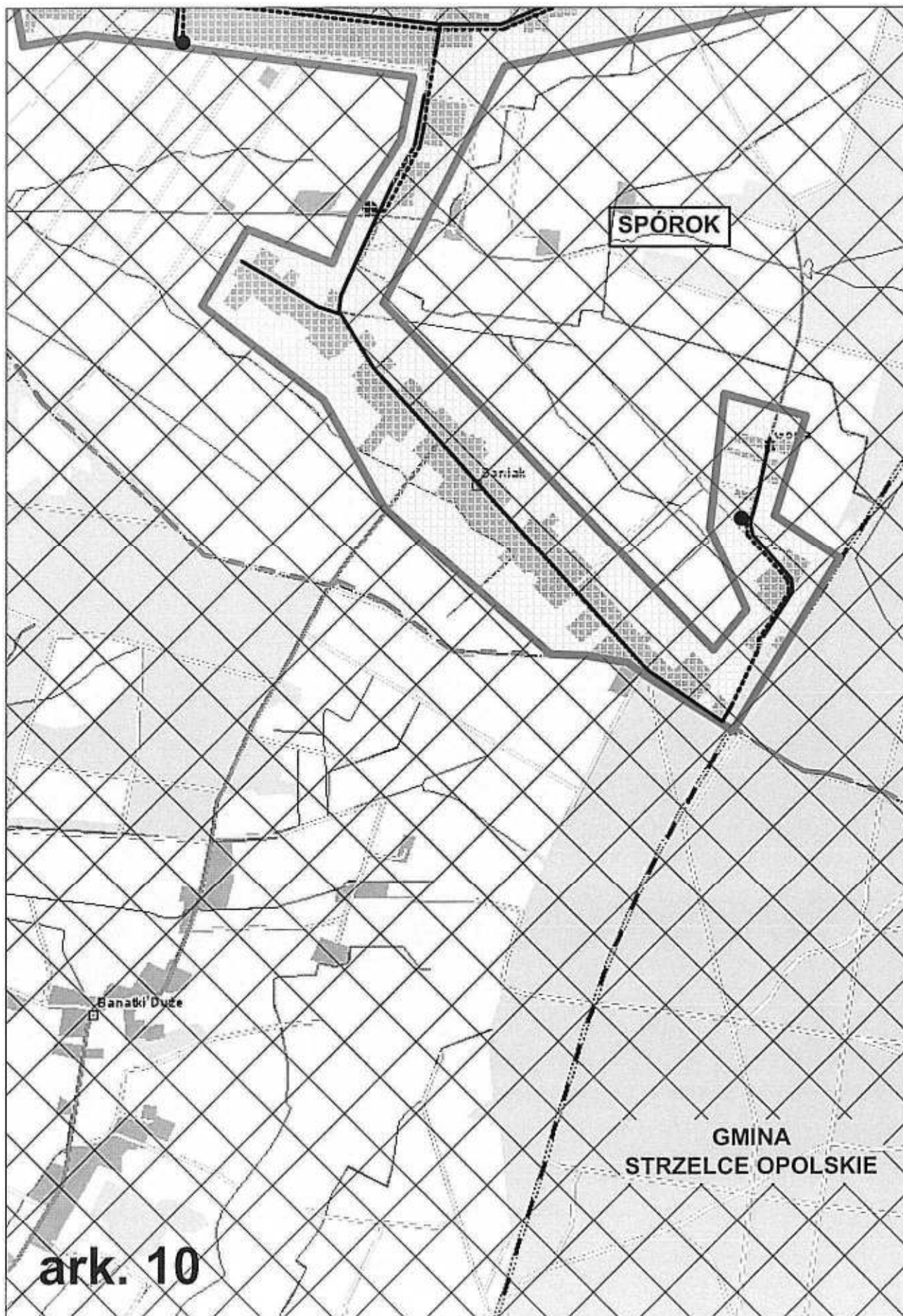
KOLONOWSKIE

Kolonowskie



ark. 9






SPÓROK

Spórok

Banaki Duże


GMINA
STRZELCE OPOLSKIE

ark. 10



Jazwina

GMINA
JEMIELNICA











a wskie
76

ark. 12

PLAN AGLOMERACJI KOLONOWSKIE

LEGENDA:

-  - Granice gmin
-  - Granice i obszar aglomeracji
-  - Granice i obszaru NATURA 2000
-  - Granice Obszaru Chronionego Krajobrazu
-  - Granice strefy ochronnej ujęć
-  - kanalizacja sanitarna grawitacyjna
-  - Kanalizacja sanitarna ciśnieniowa
-  - Przepompownie ścieków sanitarnych

SKALA 1:10 000

1 cm = 100 m



Opracowanie wykonano zgodnie z Rozporządzeniem Ministra Środowiska z dnia 1 lipca 2010 roku (Dz.U. 137, poz. 922) w sprawie sposobu wyznaczania obszaru i granic aglomeracji.

Autor opracowania:



Projektowanie w zakresie inżynierii
lądowej, wodnej i środowiska
mgr inż. Romuald Maciantowicz
47-113 Staniszcze M. ul.Ks.Gajdy 54
tel. 077 44 25 132