

**Uchwała Nr ..... 2899/2016**  
**Zarządu Województwa Opolskiego**  
**z dnia ..... 21 listopada ..... 2016 r.**

**w sprawie zgłoszenia wniosków do sporządzenia miejscowego planu zagospodarowania przestrzennego „Wójtowa Wieś II” w Opolu.**

Na podstawie art. 23, w związku z art. 17 pkt. 6 lit. b ustawy z dnia 27 marca 2003 roku o planowaniu i zagospodarowaniu przestrzennym (Dz. U. z 2016 r. poz. 778 z późn. zm.), po rozpatrzeniu zawiadomienia Prezydenta Miasta Opola nadesłanego pismem nr BU.6721.9.2.2.2016.DK z dnia 09.11.2016 r. o podjęciu przez Radę Miasta Opola uchwały Nr XXXII/613/16 z dnia 27 października 2016 r. w sprawie przystąpienia do sporządzenia miejscowego planu zagospodarowania przestrzennego „Wójtowa Wieś II” w Opolu, uchwała się, co następuje:

**§ 1**

Na obszarze objętym opracowaniem miejscowego planu zagospodarowania przestrzennego, w granicach określonych na załączniku graficznym do uchwały Nr XXXII/613/16 Rady Miasta Opola z dnia 27 października 2016 r. w sprawie przystąpienia do sporządzenia miejscowego planu zagospodarowania przestrzennego „Wójtowa Wieś II” w Opolu oraz w jego bezpośrednim sąsiedztwie, występują elementy zagospodarowania o znaczeniu ponadlokalnym, wynikające z ustaleń *Planu zagospodarowania przestrzennego województwa opolskiego* (Dz. Urz. Woj. Opolskiego z 2010 r. Nr 132, poz. 1509), oraz opracowywanej jego aktualizacji, w tym:

- droga krajowa nr 45 (granica państwa – Złoczew);
- droga wojewódzka nr 414 (Opole – Lubrza);
- dwutorowa linia elektroenergetyczna wysokiego napięcia 110 kV relacji Groszowice – Sudecka, Dobrzeń – Groszowice;
- główny zbiornik wód podziemnych GZWP 333 „Opole – Zawadzkie” wymagający najwyższej ochrony zasobów wodnych oraz GZWP 335 „Krapkowice – Strzelce Opolskie” i GZWP 336 „Niecka Opolska” wymagający wysokiej ochrony zasobów wodnych.

§ 2




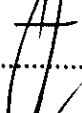

Rozmieszczenie obiektów oraz obszarów, o których mowa w § 1, przedstawiono na załączniku graficznym do *Wniosków z Planu zagospodarowania przestrzennego województwa opolskiego do opracowań planistycznych na poziomie lokalnym*, przekazanych Miastu Opole wraz z pełną wersją planu zagospodarowania przestrzennego województwa w zapisie elektronicznym na płycie CD pismem nr DRP-IV.7630.4.2011 z dnia 28.03.2011 r.

§ 3

Wykonanie uchwały powierza się Dyrektorowi Departamentu Polityki Regionalnej i Przestrzennej.

§ 4

Uchwała wchodzi w życie z dniem podjęcia.

  
A. Buła.....  
  
S. Rakoczy.....  
  
R. Kolek.....  
  
A. Konopka.....  
  
S. Ogłaza.....