

Uchwała Nr .....2780/2016....

Zarządu Województwa Opolskiego

z dnia .....24 października..... 2016 r.

**w sprawie zgłoszenia wniosków do sporządzenia miejscowego planu zagospodarowania przestrzennego gminy Bierawa dla sołectw Bierawa, Stare Koźle i Brzeźce.**

Na podstawie art. 23, w związku z art. 17 pkt. 6 lit. b ustawy z dnia 27 marca 2003 roku o planowaniu i zagospodarowaniu przestrzennym (Dz. U. z 2016 r. poz. 778 z późn. zm.), po rozpatrzeniu zawiadomienia Wójta Gminy Bierawa nr IRZP.6722.1.1.2016 z dnia 30.09.2016 r. (data wpływu.) o podjęciu przez Radę Gminy Bierawa uchwały Nr VI/48/2015 z dnia 27 kwietnia 2015 r. w sprawie przystąpienia do sporządzenia miejscowego planu zagospodarowania przestrzennego gminy Bierawa dla sołectw Bierawa, Stare Koźle i Brzeźce, uchwała się, co następuje:

**§ 1**

Na obszarze objętym opracowaniem miejscowego planu zagospodarowania przestrzennego, w granicach określonych na załączniku graficznym do uchwały Nr VI/48/2015 Rady Gminy Bierawa z dnia 27 kwietnia 2015 r. w sprawie przystąpienia do sporządzenia miejscowego planu zagospodarowania przestrzennego gminy Bierawa dla sołectw Bierawa, Stare Koźle i Brzeźce oraz w jego bezpośrednim sąsiedztwie, występują elementy zagospodarowania o znaczeniu ponadlokalnym, wynikające z ustaleń *Planu zagospodarowania przestrzennego województwa opolskiego* (Dz. Urz. Woj. Opolskiego z 2010 r. Nr 132, poz. 1509), oraz opracowywanej jego aktualizacji, w tym:

## 1/ w zakresie komunikacji:

- droga wojewódzka nr 408 relacji: Kędzierzyn-Koźle – Gliwice, przewidziana do modernizacji do pełnych parametrów klasy G,
- droga wojewódzka nr 410 relacji: Reńska Wieś – Brzeźce, przewidziana do modernizacji do pełnych parametrów klasy G,
- droga wojewódzka nr 425 relacji: Bierawa – Rudy, wraz z budową obwodnic miejscowości: Bierawa, Lubieszów, przewidziana do modernizacji do pełnych parametrów klasy G,
- magistralna linia kolejowa nr 151 relacji: Kędzierzyn-Koźle – Chałupki, przewidziana do modernizacji,
- projektowany Kanał Odra-Dunaj,

## 2/ w zakresie infrastruktury technicznej:

- linie napowietrzne jednotorowe wysokiego napięcia 220 kV relacji: Blachownia – Wielopole (woj. śląskie), Kędzierzyn – Wielopole (woj. śląskie), z ewentualną przebudową na 400 kV, względnie na linie wielonapięciowe i wielotorowe,
- linia 110 kV relacji Kędzierzyn – Kuźnia Raciborska, przewidziana do modernizacji,

3/ w zakresie ochrony i wykorzystania zasobów środowiska przyrodniczego:

- projektowany Obszar Chronionego Krajobrazu „Bory Kędzierzyńsko-Kozielskie”,
- udokumentowane złoża surowców mineralnych (piaski ze żwirem),
- międzynarodowy korytarz ekologiczny doliny rzeki Odry,
- główny zbiornik wód podziemnych GZWP 332 (Subniecka Kędzierzyńsko-Głubczycka) wymagający wysokiej ochrony zasobów wodnych,

4/ w zakresie ochrony przeciwpowodziowej:

- obszary szczególnego zagrożenia powodzią,
- budowę, przebudowę i modernizację wałów rzeki Odry,

## § 2




Rozmieszczenie obiektów i obszarów, o których mowa w § 1, przedstawiono na załączniku graficznym do *Wniosków z Planu zagospodarowania przestrzennego województwa opolskiego do opracowań planistycznych na poziomie lokalnym*, przekazanych Gminie Bierawa wraz z pełną wersją planu zagospodarowania przestrzennego województwa w zapisie elektronicznym na płycie CD pismem nr DRP-IV.7630.4.2011 z dnia 28.03.2011 r.

## § 3

Wykonanie uchwały powierza się Dyrektorowi Departamentu Polityki Regionalnej i Przestrzennej.

## § 4

Uchwała wchodzi w życie z dniem podjęcia.

  
A. Buła.....  
S. Rakoczy.....  
R. Kolek.....  
A. Konopka.....  
S. Ogłaza.....