

Uchwała Nr 2541 / 2016
Zarządu Województwa Opolskiego
z dnia 29 sierpnia 2016 r.

w sprawie zgłoszenia wniosków do sporządzenia zmiany w Studium uwarunkowań i kierunków zagospodarowania przestrzennego gminy Reńska Wieś.

Na podstawie art. 23 ustawy z dnia 27 marca 2003 roku o planowaniu i zagospodarowaniu przestrzennym (Dz. U. z 2016 r. poz. 778 z późn. zm) uchwała się, co następuje:

§ 1

W projekcie zmiany w *Studium uwarunkowań i kierunków zagospodarowania przestrzennego gminy Reńska Wieś*, w zakresie określonym uchwałą Nr XVII/107/16 Rady Gminy Reńska Wieś z dnia 22 marca 2016 r. należy uwzględnić uwarunkowania przestrzenne i kierunki zagospodarowania w wymiarze ponadlokalnym, ujęte w *Planie zagospodarowania przestrzennego województwa opolskiego* oraz opracowywanej jego aktualizacji, w tym:

1/ w zakresie ochrony i wykorzystania zasobów środowiska przyrodniczego:

- występowanie udokumentowanych złóż surowców mineralnych (piaski ze żwirem);

2/ w zakresie ochrony przeciwpowodziowej:

- położenie terenu w granicach obszaru szczególnego zagrożenia powodzią;

3/ w zakresie gospodarki wodnej:

- położenie w granicach głównego zbiornika wód podziemnych GZWP 332 (Subniecka Kędzierzyńsko – Głubczycka) wymagającego wysokiej ochrony zasobów wodnych;

4/ w zakresie energetyki wiatrowej:

- uwzględnienie wymogów określonych w art. 4 ustawy z dnia 20 maja 2016 r. o inwestycjach w zakresie elektrowni wiatrowych (Dz. U. z 2016 r. poz. 961) dla lokalizacji elektrowni wiatrowych – od budynku mieszkalnego albo budynku o funkcji mieszanej, w skład której wchodzi funkcja mieszkaniowa, oraz dla lokalizacji budynku mieszkalnego albo budynku o funkcji mieszanej, w skład której wchodzi funkcja mieszkaniowa – od elektrowni wiatrowej.

§ 2



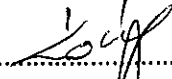
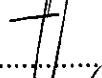

Rozmieszczenie obiektów i obszarów, o których mowa w § 1, przedstawiono na załączniku graficznym do *Wniosków z Planu zagospodarowania przestrzennego województwa opolskiego do opracowań planistycznych na poziomie lokalnym*, przekazanych Gminie Reńska Wieś wraz z pełną wersją planu zagospodarowania przestrzennego województwa w zapisie elektronicznym na płycie CD pismem nr DRP-IV.7630.4.2011 z dnia 28.03.2011 r.

§ 3

Wykonanie uchwały powierza się Dyrektorowi Departamentu Polityki Regionalnej i Przestrzennej.

§ 4

Uchwała wchodzi w życie z dniem podjęcia.


A. Buła.....

S. Rakoczy.....

R. Kolek.....

A. Konopka.....

S. Ogłaza.....