

**Uchwała Nr ..... 2321 / 2020 .....**  
**Zarządu Województwa Opolskiego**  
**z dnia ..... 9 marca ..... 2020 r.**

**w sprawie zgłoszenia wniosków do sporządzenia miejscowego planu zagospodarowania przestrzennego terenów w rejonie węzła autostradowego „Opole-Południe” w Dąbrówce Górnej.**

Na podstawie art. 23, w związku z art. 17 pkt 6 lit. b tiret pierwsze ustawy z dnia 27 marca 2003 roku o planowaniu i zagospodarowaniu przestrzennym (t.j. Dz.U. z 2020 r. poz. 293), po rozpatrzeniu zawiadomienia Burmistrza Krapkowic nadesłanego pismem nr GKI.6722.5.2019 z dnia 25.02.2020 r. (wpływ: 26.02.2020 r.) o podjęciu przez Radę Miejską w Krapkowicach uchwały Nr XI/126/2019 z dnia 26 września 2019 r. w sprawie przystąpienia do sporządzenia miejscowego planu zagospodarowania przestrzennego terenów w rejonie węzła autostradowego „Opole-Południe” w Dąbrówce Górnej, uchwała się, co następuje:

**§ 1**

Na obszarze objętym opracowaniem miejscowego planu zagospodarowania przestrzennego, w granicach określonych na załączniku graficznym do uchwały Nr XI/126/2019 Rady Miejskiej w Krapkowicach z dnia 26 września 2019 r., w sprawie przystąpienia do sporządzenia miejscowego planu zagospodarowania przestrzennego terenów w rejonie węzła autostradowego „Opole-Południe” w Dąbrówce Górnej oraz w jego bezpośrednim sąsiedztwie, występują elementy zagospodarowania o znaczeniu ponadlokalnym, wynikające z ustaleń *Planu zagospodarowania przestrzennego województwa opolskiego* (Dz. Urz. Woj. Opolskiego 2019 r., poz. 1798 z dnia 14 maja 2019 r.), tj.:

- droga krajowa nr 45 relacji granica państwa – Złoczew przewidziana do rozbudowy i przebudowy w związku z poprawą dostępności węzła autostradowego;
- droga wojewódzka nr 415 relacji Zimnice – Krapkowice przewidziana do przebudowy do pełnych parametrów klasy G;
- Obszar Chronionego Krajobrazu „Bory Niemodlińskie”;
- główny zbiornik wód podziemnych GZWP 335 „Krapkowice – Strzelce Opolskie” wymagający wzmożonej ochrony zasobów wodnych.

**§ 2**






Rozmieszczenie obiektów oraz zasięgi obszarów, o których mowa w § 1, przedstawiono na rysunku *Planu zagospodarowania przestrzennego województwa opolskiego* (Dz. Urz. Woj. Opolskiego 2019 r., poz. 1798 z dnia 14 maja 2019 r.).

**§ 3**

Wykonanie uchwały powierza się Dyrektorowi Departamentu Polityki Regionalnej i Przestrzennej.

**§ 4**

Uchwała wchodzi w życie z dniem podjęcia.

  
Andrzej Buła.....  
  
Roman Kolek.....  
  
Zbigniew Kubalańca.....  
  
Szymon Ogłaza.....  
  
Stanisław Rakoczy.....