

Uchwała Nr ~~793/2019~~.....

Zarządu Województwa Opolskiego

z dnia~~20~~ ~~MAJA~~..... 2019 r.

w sprawie zgłoszenia wniosków do sporządzenia miejscowego planu zagospodarowania przestrzennego dla części obrębów geodezyjnych Błazejowice i Łany na terenie gminy Cisek.

Na podstawie art. 23, w związku z art. 17 pkt 6 lit. b tiret pierwsze ustawy z dnia 27 marca 2003 roku o planowaniu i zagospodarowaniu przestrzennym (t.j. Dz.U. z 2018 r. poz. 1945 z późn. zm.), po rozpatrzeniu zawiadomienia Wójta Gminy Cisek nadesłanego pismem nr IUR.6722.2.2019 z dnia 07.05.2019 r. (wpływ: 09.05.2019 r.) o podjęciu przez Radę Gminy Cisek uchwały Nr VII/47/2019 z dnia 25 marca 2019 r. w sprawie przystąpienia do sporządzenia miejscowego planu zagospodarowania przestrzennego dla części obrębów geodezyjnych Błazejowice i Łany na terenie gminy Cisek, uchwała się, co następuje:

§ 1

W opracowaniu miejscowego planu zagospodarowania przestrzennego, w granicach określonych na załączniku graficznym do uchwały Nr VII/47/2019 Rady Gminy Cisek uchwały z dnia 25 marca 2019 r. w sprawie przystąpienia do sporządzenia miejscowego planu zagospodarowania przestrzennego dla części obrębów geodezyjnych Błazejowice i Łany na terenie gminy Cisek, oraz w jego bezpośrednim sąsiedztwie, należy uwzględnić elementy zagospodarowania o znaczeniu ponadlokalnym, wynikające z ustaleń *Planu zagospodarowania przestrzennego województwa opolskiego* (Dz. Urz. Woj. Opolskiego z 2010 r. Nr 132, poz. 1509) oraz przygotowanej jego zmiany, tj.:

- przebieg jednotorowej linii energetycznej wysokiego napięcia 110 kV relacji Chemik – Polska Cerekiew – Studzienna, planowanej do modernizacji;
- przebieg drogi wojewódzkiej nr 421 relacji Szczyty – Nędza, planowanej do modernizacji do pełnych parametrów klasy G;
- położenie południowej części obszaru w granicach Obszaru Chronionego Krajobrazu „Wronin-Maciowakrze”;
- położenie w obszarze głównego zbiornika wód podziemnych GZWP 332 „Subniecka Kędzierzyńsko - Głubczycka” wymagającego wzmożonej ochrony zasobów wodnych.

§ 2


Rozmieszczenie obiektów i zasięg obszarów, o których mowa w § 1, przedstawiono na rysunku *Planu zagospodarowania przestrzennego województwa opolskiego* (Dz. Urz. Woj. Opolskiego z 2010 r. Nr 132, poz. 1509).


§ 3


Wykonanie uchwały powierza się Dyrektorowi Departamentu Polityki Regionalnej i Przestrzennej.


§ 4


Uchwała wchodzi w życie z dniem podjęcia.


Andrzej Buła.....


Roman Kolek.....


Zbigniew Kubalańca.....


Szymon Ogłaza.....


Stanisław Rakoczy.....