

Uchwała Nr 331/ 2019

Zarządu Województwa Opolskiego
z dnia 11 LUTEGO 2019 r.**w sprawie zgłoszenia wniosków do sporządzenia miejscowego planu zagospodarowania przestrzennego dla części terenu miejscowości Główczyce, Gosławice i Zwóz.**

Na podstawie art. 23, w związku z art. 17 pkt 6 lit. b tiret pierwsze ustawy z dnia 27 marca 2003 roku o planowaniu i zagospodarowaniu przestrzennym (t.j. Dz. U. z 2018 r. poz. 1945), po rozpatrzeniu zawiadomienia Burmistrza Dobrodzienia nadesłanego pismem nr RG.6722.3.2.2018 z dnia 22.01.2019 r. (wpływ: 28.01.2019 r.) o podjęciu przez Radę Miejską w Dobrodzieniu uchwały Nr XL/333/2018 z dnia 17 października 2018 r. w sprawie przystąpienia do sporządzenia miejscowego planu zagospodarowania przestrzennego dla części terenu miejscowości Główczyce, Gosławice i Zwóz,

§ 1

Na obszarze objętym opracowaniem miejscowego planu zagospodarowania przestrzennego, w granicach określonych na załączniku graficznym do uchwały Nr XL/333/2018 Rady Miejskiej w Dobrodzieniu z dnia 17 października 2018 r., w sprawie przystąpienia do sporządzenia miejscowego planu zagospodarowania przestrzennego dla części terenu miejscowości Główczyce, Gosławice i Zwóz, oraz w jego bezpośrednim sąsiedztwie, występują elementy zagospodarowania o znaczeniu ponadlokalnym, wynikające z ustaleń *Planu zagospodarowania przestrzennego województwa opolskiego* (Dz. Urz. Woj. Opolskiego z 2010 r. Nr 132, poz. 1509) oraz opracowywanej jego aktualizacji:

- droga krajowa nr 46, dla której przewiduje się podniesienie jej klasy do drogi ekspresowej S46 z wytrasowaniem po nowym śladzie z ewentualnym wykorzystaniem istniejących odcinków drogi krajowej nr 46. W przypadku rezygnacji z budowy drogi S46, planuje się modernizację dr krajowej nr 46 relacji Kłodzko – Szczekociny do pełnych parametrów klasy GP;
- bezpośrednie sąsiedztwo projektowanego poszerzenia Obszaru Chronionego Krajobrazu „Lasy Stobrawsko – Turawskie”;
- korytarz ekologiczny lądowy o znaczeniu ponadlokalnym.

§ 2






Przebieg drogi i zasięg projektowanego poszerzenia Obszaru Chronionego Krajobrazu „Lasy Stobrawsko – Turawskie”, o których mowa w § 1, przedstawiono na rysunku *Planu zagospodarowania przestrzennego województwa opolskiego* (Dz. Urz. Woj. Opolskiego z 2010 r. Nr 132, poz. 1509).

§ 3

Wykonanie uchwały powierza się Dyrektorowi Departamentu Polityki Regionalnej i Przestrzennej.

§ 4

Uchwała wchodzi w życie z dniem podjęcia.


Andrzej Buła.....

Roman Kolek.....

Zbigniew Kubalańca.....

Szymon Ogłaza.....

Stanisław Rakoczy.....