

Uchwała Nr 6361/1.2018.....

Zarządu Województwa Opolskiego
z dnia 13. listopada.....2018 r.

w sprawie zgłoszenia wniosków do sporządzenia miejscowego planu zagospodarowania przestrzennego w rejonie ulic: Działkowej, Ligonía, 3 Maja i Księdza Koziółka w Krapkowicach.

Na podstawie art. 23, w związku z art. 17 pkt 6 lit. b tiret pierwsze ustawy z dnia 27 marca 2003 roku o planowaniu i zagospodarowaniu przestrzennym (t.j. Dz. U. z 2018 r. poz. 1945), po rozpatrzeniu zawiadomienia Burmistrza Krapkowic nadesłanego pismem nr GKI.6722.9.2018 z dnia 31.10.2018 r. (wpływ: 31.10.2018 r.) o podjęciu przez Radę Miejską w Krapkowicach uchwały Nr XLVI/527/2018 z dnia 27 września 2018 r. w sprawie przystąpienia do sporządzenia miejscowego planu zagospodarowania przestrzennego w rejonie ulic: Działkowej, Ligonía, 3 Maja i Księdza Koziółka w Krapkowicach, uchwała się, co następuje:

§ 1

W projekcie miejscowego planu zagospodarowania przestrzennego w rejonie ulic: Działkowej, Ligonía, 3 Maja i Księdza Koziółka w Krapkowicach, w granicach określonych na załączniku graficznym do uchwały Nr XLVI/527/2018 Rady Miejskiej w Krapkowicach z dnia 27 września 2018 r., w sprawie przystąpienia do sporządzenia miejscowego planu zagospodarowania przestrzennego w rejonie ulic: Działkowej, Ligonía, 3 Maja i Księdza Koziółka w Krapkowicach oraz w jego bezpośrednim sąsiedztwie, występują elementy zagospodarowania o znaczeniu ponadlokalnym, wynikające z ustaleń Planu zagospodarowania przestrzennego województwa opolskiego (Dz. Urz. Woj. Opolskiego z 2010 r. Nr 132, poz. 1509) oraz opracowywanej jego aktualizacji, w tym:

- droga wojewódzka nr 409 relacji Dębina - Strzelce Opolskie planowana do modernizacji do parametrów klasy G;
- główny zbiornik wód podziemnych GZWP 335 „Zbiornik Krapkowice – Strzelce Opolskie” wymagający ochrony zasobów wodnych.

§ 2





Rozmieszczenie obiektu i zasięg obszaru, o których mowa w § 1, przedstawiono na załączniku graficznym do *Wniosków z Planu zagospodarowania przestrzennego województwa opolskiego do opracowań planistycznych na poziomie lokalnym*, przekazanych Gminie Krapkowice wraz z pełną wersją planu zagospodarowania przestrzennego województwa w zapisie elektronicznym na płycie CD pismem nr DRP-IV.7630.4.2011 z dnia 28.03.2011 r.

§ 3

Wykonanie uchwały powierza się Dyrektorowi Departamentu Polityki Regionalnej i Przestrzennej

§ 4

Uchwała wchodzi w życie z dniem podjęcia.

Andrzej Buła.....
Stanisław Rakoczy.....
Roman Kolek.....
Antoni Konopka.....
Szymon Ogłaza.....