

Uchwała Nr ..... 5584 / 2018 .....

Zarządu Województwa Opolskiego  
z dnia ..... 4 czerwca ..... 2018 r.**w sprawie zgłoszenia wniosków do sporządzenia miejscowego planu zagospodarowania przestrzennego gminy Strzelce Opolskie dla wsi Ligota Dolna.**

Na podstawie art. 23, w związku z art. 17 pkt 6 lit. b tiret pierwsze ustawy z dnia 27 marca 2003 roku o planowaniu i zagospodarowaniu przestrzennym (t.j. Dz. U. z 2017 r. poz. 1073, z późn. zm.), po rozpatrzeniu zawiadomienia Burmistrza Strzelce Opolskich nadesłanego pismem nr A.6721.35.15.2018 z dnia 14.05.2018 r. (wpływ: 23.05.2018 r.) o podjęciu przez Radę Miejską w Strzelcach Opolskich uchwały Nr XLIV/361/2018 z dnia 28 lutego 2018 r. w sprawie przystąpienia do sporządzenia miejscowego planu zagospodarowania przestrzennego gminy Strzelce Opolskie dla wsi Ligota Dolna, uchwała się, co następuje:

**§ 1**

W projekcie miejscowego planu zagospodarowania przestrzennego gminy Strzelce Opolskie dla wsi Ligota Dolna, w granicach określonych na załączniku graficznym do uchwały Nr XLIV/361/2018 Rady Miejskiej w Strzelcach Opolskich z dnia 28 lutego 2018 r., w sprawie przystąpienia do sporządzenia miejscowego planu zagospodarowania przestrzennego gminy Strzelce Opolskie dla wsi Ligota Dolna oraz w jego bezpośrednim sąsiedztwie, występują elementy zagospodarowania o znaczeniu ponadlokalnym, wynikające z ustaleń Planu zagospodarowania przestrzennego województwa opolskiego (Dz. Urz. Woj. Opolskiego z 2010 r. Nr 132, poz. 1509) oraz opracowywanej jego aktualizacji, w tym:

- droga wojewódzka nr 409 relacji Dębina - Strzelce Opolskie planowana do modernizacji do parametrów klasy G;
- Park Krajobrazowy „Góra Św. Anny”;
- ostoja SOO Natura 2000 „Góra św. Anny”;
- rezerwaty przyrody „Ligota Górna”;
- główny zbiornik wód podziemnych GZWP 335 „Zbiornik Krapkowice – Strzelce Opolskie” wymagający wzmoczonej ochrony zasobów wodnych.

**§ 2**


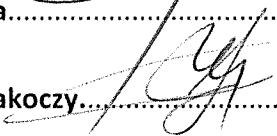



Rozmieszczenie obiektów i zasięgi obszarów, o których mowa w § 1, przedstawiono na załączniku graficznym do *Wniosków z Planu zagospodarowania przestrzennego województwa opolskiego do opracowań planistycznych na poziomie lokalnym*, przekazanych Gminie Strzelce Opolskie wraz z pełną wersją planu zagospodarowania przestrzennego województwa w zapisie elektronicznym na płycie CD pismem nr DRP-IV.7630.4.2011 z dnia 28.03.2011 r.

§ 3

Wykonanie uchwały powierza się Dyrektorowi Departamentu Polityki Regionalnej i Przestrzennej

§ 4

Uchwała wchodzi w życie z dniem podjęcia.

  
Andrzej Buła.....  
  
Stanisław Rakoczy.....  
  
Roman Kolek.....  
  
Antoni Konopka.....  
  
Szymon Ogłaza.....