

Uchwała Nr .....5541/2018

Zarządu Województwa Opolskiego

z dnia .....28 maja.....2018 r.

***w sprawie zgłoszenia wniosków do sporządzenia miejscowego planu zagospodarowania przestrzennego dla obszaru położonego w rejonie ulicy Marii Konopnickiej i ulicy Niepodległości.***

Na podstawie art. 23, w związku z art. 17 pkt 6 lit. b tiret pierwsze ustawy z dnia 27 marca 2003 roku o planowaniu i zagospodarowaniu przestrzennym (t.j. Dz. U. z 2017 r. poz. 1073, z późn. zm.), po rozpatrzeniu zawiadomienia Burmistrza Głogówka nadesłanego pismem nr IDPP.IV.6721.3.2018 z dnia 15.05.2018 r. (wpływ: 21.05.2018 r.) o podjęciu przez Radę Miejską w Głogówku uchwały Nr XLVI/340/2018 z dnia 26 kwietnia 2018 r. w sprawie przystąpienia do sporządzenia miejscowego planu zagospodarowania przestrzennego dla obszaru położonego w rejonie ulicy Marii Konopnickiej i ulicy Niepodległości, uchwała się, co następuje:

**§ 1**

Na obszarze objętym opracowaniem miejscowego planu zagospodarowania przestrzennego, w granicach określonych na załączniku graficznym do uchwały Nr XLVI/340/2018 Rady Miejskiej w Głogówku z dnia 26 kwietnia 2018 r., w sprawie przystąpienia do sporządzenia miejscowego planu zagospodarowania przestrzennego dla obszaru położonego w rejonie ulicy Marii Konopnickiej i ulicy Niepodległości oraz w jego bezpośrednim sąsiedztwie, mają miejsce uwarunkowania zagospodarowania o znaczeniu ponadlokalnym, wynikające z ustaleń *Planu zagospodarowania przestrzennego województwa opolskiego* (Dz. Urz. Woj. Opolskiego z 2010 r. Nr 132, poz. 1509) oraz opracowywanej jego aktualizacji, w tym:

- główny zbiornik wód podziemnych GZWP 332 „Subniecka Kędzierzyńsko - Głubczycka” wymagający wzmożonej ochrony zasobów wodnych.

**§ 2**


Zasięg obszaru, o którym mowa w § 1, przedstawiono na załączniku graficznym do *Wniosków z Planu zagospodarowania przestrzennego województwa opolskiego do opracowań planistycznych na poziomie lokalnym*, przekazanych Gminie Głogówek wraz z pełną wersją planu zagospodarowania przestrzennego województwa w zapisie elektronicznym na płycie CD pismem nr DRP-IV.7630.4.2011 z dnia 28.03.2011 r.


§ 3


Wykonanie uchwały powierza się Dyrektorowi Departamentu Polityki Regionalnej i Przestrzennej.


§ 4

Uchwała wchodzi w życie z dniem podjęcia.

Andrzej Buła.....

Stanisław Rakoczy.....

Roman Kolek.....

Antoni Konopka.....

Szymon Ogłaza.....