





Zatwierdził
do uchwały nr 4286/2017
Zarządu Województwa Opolskiego
z dnia 4 września 2017r.

 działka nr 5/1
 obszar objęty
służebnością



| | | |
|--|--|--------------------------------------|
| Linia 110kV Hajduki - Orleń | Powierzchnia pasa służebności pod przewodami | Powierzchnia służebności pod słupami |
| | 423,9 m ² | - |
| Działka ewid. nr 5/1, obręb 0006 Wróblewskiego, ark. 19 | | |
| Legenda | | skala: -- |
|  - projektowany gabaryt linii 110 kV wraz z pasem technologicznym | | |
|  - stanowisko słupowe | | |

K/A