

Uchwała Nr ..... 4327/2017

Zarządu Województwa Opolskiego  
z dnia ..... 11 września .....2017 r.

**w sprawie zgłoszenia wniosków do sporządzenia miejscowego planu zagospodarowania przestrzennego linii elektroenergetycznej 110 kV GPZ Hajduki – GPZ Tułowice na obszarze gminy Nysa.**

Na podstawie art. 23, w związku z art. 17 pkt. 6 lit. b ustawy z dnia 27 marca 2003 roku o planowaniu i zagospodarowaniu przestrzennym (Dz. U. z 2017 r. poz. 1073), po rozpatrzeniu zawiadomienia Burmistrza Nysy nadesłanego pismem nr PP.AU.6721.1.2017 z dnia 23.08.2017 r. (wpływ: 28.08.2017 r.) o podjęciu przez Radę Miejską w Nysie uchwały Nr XXXIII/519/17 z dnia 7 marca 2017 r. w sprawie przystąpienia do sporządzenia miejscowego planu zagospodarowania przestrzennego linii elektroenergetycznej 110 kV GPZ Hajduki – GPZ Tułowice na obszarze gminy Nysa, uchwała się, co następuje:

#### § 1

Na obszarze objętym opracowaniem miejscowego planu zagospodarowania przestrzennego, w granicach określonych na załączniku graficznym do uchwały Nr XXXIII/519/17 Rady Miejskiej w Nysie z dnia 7 marca 2017 r. w sprawie przystąpienia do sporządzenia miejscowego planu zagospodarowania przestrzennego linii elektroenergetycznej 110 kV GPZ Hajduki – GPZ Tułowice na obszarze gminy Nysa oraz w jego bezpośrednim sąsiedztwie, występują elementy zagospodarowania o znaczeniu ponadlokalnym, wynikające z ustaleń *Planu zagospodarowania przestrzennego województwa opolskiego* (Dz. Urz. Woj. Opolskiego z 2010 r. Nr 132, poz. 1509), oraz opracowywanej jego aktualizacji, w tym:

- droga krajowa nr 41 (Nysa – granica państwa) wraz z północno-wschodnią obwodnicą Nysy (w trakcie realizacji);
- droga wojewódzka nr 407 (Nysa – łącznik) planowana do modernizacji do pełnych parametrów klasy G;
- gazociąg wysokiego ciśnienia DN 200 relacji Prudnik – Nysa;
- główny zbiorniki wód podziemnych GZWP 338 „Subzbiornik Paczków – Niemodlin”.

## § 2





Rozmieszczenie obiektów oraz obszaru, o których mowa w § 1, przedstawiono na załączniku graficznym do *Wniosków z Planu zagospodarowania przestrzennego województwa opolskiego do opracowań planistycznych na poziomie lokalnym*, przekazanych Gminie Nysa wraz z pełną wersją planu zagospodarowania przestrzennego województwa w zapisie elektronicznym na płycie CD pismem nr DRP-IV.7630.4.2011 z dnia 28.03.2011 r.

## § 3

Wykonanie uchwały powierza się Dyrektorowi Departamentu Polityki Regionalnej i Przestrzennej.

## § 4

Uchwała wchodzi w życie z dniem podjęcia.

Andrzej Buła.....  
Stanisław Rakoczy.....  
Roman Kolek.....  
Antoni Konopka.....  
Szymon Ogłaza.....