

Uchwała Nr 3808/2017

Zarządu Województwa Opolskiego
z dnia 24 maja 2017 r.

w sprawie zgłoszenia wniosków do sporządzenia miejscowego planu zagospodarowania przestrzennego północnej części obszaru wsi Turawa, w gminie Turawa, obręb Marszałki.

Na podstawie art. 23, w związku z art. 17 pkt. 6 lit. b ustawy z dnia 27 marca 2003 roku o planowaniu i zagospodarowaniu przestrzennym (Dz. U. z 2016 r. poz. 778 z późn. zm.), po rozpatrzeniu zawiadomienia Wójta Gminy Turawa nr BU.V.6722.1.2017 z dnia 24.04.2017 r. (wpływ: 26.04.2017 r.) o podjęciu przez Radę Gminy Turawa uchwały Nr XV/92/2016 z dnia 4 marca 2016 r. o przystąpieniu do sporządzenia miejscowego planu zagospodarowania przestrzennego północnej części obszaru wsi Turawa, w gminie Turawa, uchwała się, co następuje:

§ 1

Na obszarze objętym opracowaniem miejscowego planu zagospodarowania przestrzennego, w granicach określonych na załączniku graficznym do uchwały Nr XV/92/2016 Rady Gminy Turawa z dnia 4 marca 2016 r. o przystąpieniu do sporządzenia miejscowego planu zagospodarowania przestrzennego północnej części obszaru wsi Turawa, w gminie Turawa, oraz w jego bezpośrednim sąsiedztwie, występują elementy zagospodarowania i uwarunkowania przestrzenne o znaczeniu ponadlokalnym, określone w *Planie zagospodarowania przestrzennego województwa opolskiego* (Dz. Urz. Woj. Opolskiego z 2010 r. Nr 132, poz. 1509), oraz opracowywanej jego aktualizacji, w tym:

- bezpośrednio sąsiedztwo ostoi OSO Natura 2000 „Zbiornik Turawa”;
- Obszar Chronionego Krajobrazu „Lasy Stobrowsko-Turawskie”;
- obszar zagrożenia powodzią rzeki Mała Panew;
- główny zbiornik wód podziemnych GZWP 335 „Krapkowice – Strzelce Opolskie” wymagający wysokiej ochrony zasobów wodnych.

§ 2

Rozmieszczenie obiektu i zasięgi obszarów, o których mowa w §1, przedstawiono na załączniku graficznym do *Wniosków z Planu zagospodarowania przestrzennego województwa opolskiego do opracowań planistycznych na poziomie lokalnym*, przekazanych Gminie Turawa



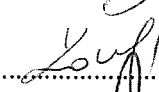


wraz z pełną wersją planu zagospodarowania przestrzennego województwa w zapisie elektronicznym na płycie CD pismem nr DRP-IV.7630.4.2011 z dnia 28.03.2011 r.

§ 3

Wykonanie uchwały powierza się Dyrektorowi Departamentu Polityki Regionalnej i Przestrzennej.

§ 4

Uchwała wchodzi w życie z dniem podjęcia.


A. Buła.....

S. Rakoczy.....

R. Kolek.....

A. Konopka.....

S. Ogłaza.....