

Uchwała Nr ..... 3029 / 2016 .....

Zarządu Województwa Opolskiego

Z dnia ..... 13 grudnia ..... 2016r.

**W sprawie wyrażenia zgody na przystąpienie Województwa Opolskiego do realizacji wspólnego przedsięwzięcia z powiatami województwa opolskiego pn. „ e-usługi cyfrowych zasobów geodezyjnych i kartograficznych województwa opolskiego ”.**

Na podstawie art.41 ust.1 ustawy z dnia 5 czerwca 1998r. o samorządzie województwa ( t.j. Dz. U. z 2016r. poz. 486) oraz art.41b ust.3 ustawy z dnia 17 maja 1989r. Prawo geodezyjne i kartograficzne ( t.j. Dz.U. z 2016r. poz.1629) Zarząd Województwa Opolskiego uchwała co następuje :

## § 1


1. Wyraża się zgodę na przystąpienie Województwa Opolskiego do Porozumienia w sprawie realizacji wspólnego przedsięwzięcia z powiatami województwa opolskiego pn. „ e-usługi cyfrowych zasobów geodezyjnych i kartograficznych województwa opolskiego ”.
2. Przyjmuje się treść Porozumienia w brzmieniu jak w załączniku.


## § 2


Wykonanie uchwały powierza się Dyrektorowi Departamentu Polityki Regionalnej i Przestrzennej .

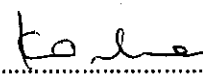
## § 3

Uchwała wchodzi w życie z dniem podjęcia.

A.Buła..... 

S. Rakoczy..... 

R. Kolek..... 

A.Konopka..... 

Sz.Ogłaza.....