




MINISTERSTWO ROLNICTWA I ROZWOJU WSI
DEPARTAMENT ROZWOJU OBSZARÓW WIEJSKICH

00-930 Warszawa, ul. Wspólna 30, tel.: (22) 623-18-42, fax.: (22) 623-20-51

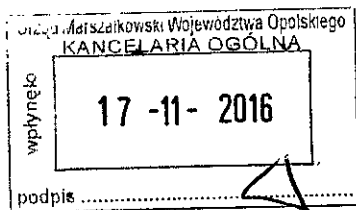
e-mail: sekretariatrow@minrol.gov.pl



„Europejski Fundusz Rolny na rzecz Rozwoju Obszarów Wiejskich: Europa inwestująca w obszary wiejskie”

Znak sprawy: ROW.wrt.5505.1.2016

Warszawa, dnia 15 listopada 2016 r.



wg rozdzielnika

W nawiązaniu do pisma Ministra Rolnictwa i Rozwoju Wsi z dnia 7 września 2016 r., znak: ROW.wrt.5505.1.16 w sprawie przekazania wskaźników zwodociągowania oraz skanalizowania sporządzonych według danych GUS na koniec 2014 r. na potrzeby oceny operacji typu „Gospodarka wodno-ściekowa” w ramach Programu Rozwoju Obszarów Wiejskich na lata 2014–2020, Ministerstwo Rolnictwa i Rozwoju Wsi przekazuje następujące informacje.

Zgodnie z § 11 ust. 4 pkt 4 rozporządzenia Ministra Rolnictwa i Rozwoju Wsi z dnia 14 lipca 2016 r. w sprawie szczegółowych warunków i trybu przyznawania oraz wypłaty pomocy finansowej na operacje typu „Gospodarka wodno-ściekowa” w ramach poddziałania „Wsparcie inwestycji związanych z tworzeniem, ulepszaniem lub rozbudową wszystkich rodzajów małej infrastruktury, w tym inwestycji w energię odnawialną i w oszczędzanie energii” objętego Programem Rozwoju Obszarów Wiejskich na lata 2014–2020 (Dz. U. poz. 1182): *jeżeli wyrażony w % iloraz liczby ludności korzystającej z sieci wodociągowej znajdującej się na obszarze, o którym mowa w § 4 pkt 4, na którym jest planowana realizacja operacji, i liczby mieszkańców na tym obszarze, według danych GUS dostępnych na dzień rozpoczęcia naboru wniosków o przyznanie pomocy w przypadku operacji w zakresie gospodarki wodnej, wynosi:*

- a) nie więcej niż 50% – operacja otrzymuje 6 punktów,
- b) powyżej 50% i nie więcej niż 75% – 4 punkty,
- c) powyżej 75% i nie więcej niż 90% – 2 punkty.

Z powyższego kryterium oraz analogicznie z dwóch kolejnych kryteriów wymienionych w § 11 ust. 4 pkt 5–6 ww. rozporządzenia wynika, że wskaźnik zwodociągowania/skanalizowania gminy odnosi się do obszaru, o którym mowa w § 4 pkt 4 rozporządzenia, tj.:

- a) gminy wiejskiej
- b) gminy miejsko-wiejskiej, z wyłączeniem miast liczących powyżej 5000 mieszkańców, lub
- c) gminy miejskiej, z wyłączeniem miejscowości liczących powyżej 5000 mieszkańców.

Należy jednak zauważyć, że o ile w przypadku gmin wiejskich oraz miejskich wątpliwości co do wyboru odpowiedniego wskaźnika nie ma, o tyle mogą się one pojawić w przypadku gmin miejsko-wiejskich. W przypadku gmin miejsko-wiejskich, jeżeli miejscowość liczy poniżej 5000

mieszkańców – pod uwagę należy brać obszar całej gminy (nr 3 w tabeli), natomiast jeżeli miejscowość liczy powyżej 5000 mieszkańców – pod uwagę należy brać jedynie obszar wiejski gminy (nr 5 w tabeli).

W związku z powyższym do wyliczenia wymaganych wskaźników posłużyć mają przekazane pismem z dnia 7 września 2016 r. tabele, z uwzględnieniem obszarów wiejskich w gminach miejsko-wiejskich.

Przykład 1:

		Ludność wg faktycznego miejsca zamieszkania	Ludność korzystająca z sieci kanalizacyjnej	wskaźnik skanalizowania w %
3	Gmina Mogilno	24 871	14 015	56,35 %
4	Mogilno - miasto	12 240	12 193	99,62 %
5	Mogilno - obszar wiejski	12 631	1 822	14,42 %

W przypadku realizacji operacji na obszarze wiejskim Gminy Mogilno (gmina miejsko-wiejska), do kryterium należy wybrać wskaźnik bez uwzględniania obszaru niekwalifikującego się do wsparcia (zgodnie z § 4 pkt 4), tj. miasta Mogilno. Wskaźnik skanalizowania dla tej operacji wyniesie więc 14,42 %.

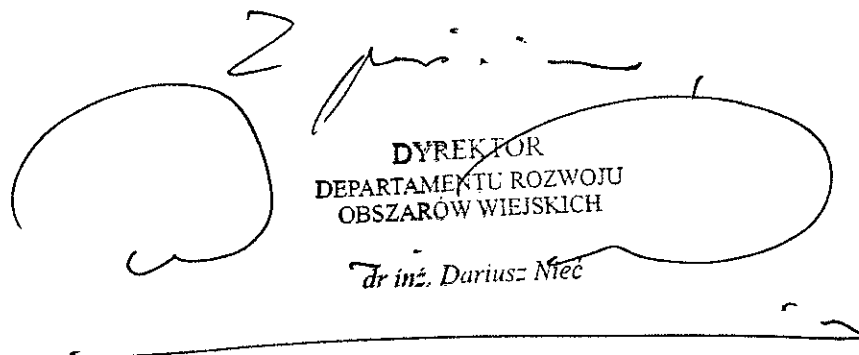
Przykład 2:

		Ludność wg faktycznego miejsca zamieszkania	Ludność korzystająca z sieci kanalizacyjnej	wskaźnik skanalizowania w %
3	Gmina Kamień Krajeński	7 004	4 260	60,82 %
4	Kamień Krajeński - miasto	2 398	2 124	88,57 %
5	Kamień Krajeński - obszar wiejski	4 606	2 136	46,37 %

W przypadku realizacji operacji na obszarze wiejskim Gminy Kamień Krajeński (gmina miejsko-wiejska), do kryterium należy wybrać wskaźnik z uwzględnieniem obszaru miasta, ponieważ ludność jest poniżej 5 tysięcy mieszkańców, a więc jest on obszarem kwalifikującym się do wsparcia. Wskaźnik dla tej operacji wyniesie więc 60,82 %.

Powyższe sposoby wyliczenia wskaźników dla poszczególnych typów obszarów w gminach miejsko-wiejskich różnią się od dotychczasowego sposobu wyliczenia tych wskaźników, stosowanych w poprzednim okresie programowania. Wynika to z różnicy w treści kryteriów wyboru, które w obecnym okresie programowania określają wskaźniki nie dla gminy, a dla obszaru określonego w § 4 pkt 4 przedmiotowego rozporządzenia. Jednocześnie uprzejmie informuję, iż na stronie internetowej Ministerstwa Rolnictwa i Rozwoju Wsi w zakładce: Wsparcie rolnictwa → Program

Rozwoju Obszarów Wiejskich na lata 2014–2020 → Instrumenty wsparcia PROW 2014–2020 →
Podstawowe usługi i odnowa wsi na obszarach wiejskich → Gospodarka wodno-ściekowa,
zamieszczone zostały pliki z zaktualizowaną legendą do poszczególnych tabel.



**DYREKTOR
DEPARTAMENTU ROZWOJU
OBSZARÓW WIEJSKICH**
dr inż. Dariusz Niec

Do wiadomości:

Pan Paweł Czyszczoń
Dyrektor Wydziału
Rozwoju Obszarów Wiejskich
Urząd Marszałkowski
Województwa Dolnośląskiego
ul. Wybrzeże Juliusza Słowackiego 12-14,
50-411 Wrocław

Pan Edmund Bożeński
Dyrektor Departamentu Programów
Rozwoju Obszarów Wiejskich
Urząd Marszałkowski
Województwa Lubelskiego
ul. M. Curie-Skłodowskiej 3,
20-029 Lublin

Pan Józef Giemza
Dyrektor Departamentu
Programów Rozwoju Obszarów Wiejskich
Urząd Marszałkowski
Województwa Lubuskiego
ul. Podgórna 7,
65-057 Zielona Góra

Pani Maria Kaczorowska
Dyrektor Departamentu
Funduszu Rozwoju Obszarów Wiejskich
Urząd Marszałkowski
Województwa Łódzkiego
al. Piłsudskiego 8,
90-051 Łódź

Pan Hubert Guz
Dyrektor Departamentu
Funduszy Europejskich
Urząd Marszałkowski
Województwa Małopolskiego
ul. Wielicka 72B,
30-902 Kraków

Pan Radosław Rybicki
Dyrektor Departamentu
Rolnictwa i Rozwoju Obszarów Wiejskich
Urząd Marszałkowski
Województwa Mazowieckiego
ul. Skoczylasa 4,
03-469 Warszawa

Pan Tomasz Karaczyn
Dyrektor Departamentu
Programów Rozwoju Obszarów Wiejskich
Urząd Marszałkowski
Województwa Opolskiego
ul. Piastowska 14,
45-082 Opole

Pani Magdalena Sobina
Dyrektor Departamentu
Programów Rozwoju Obszarów Wiejskich
Urząd Marszałkowski
Województwa Podkarpackiego
Al. Łukasza Cieplińskiego 4,
35-010 Rzeszów

Pani Elżbieta Siemiątkowska
Dyrektor Departamentu
Rozwoju Obszarów Wiejskich
Urząd Marszałkowski
Województwa Kujawsko-Pomorskiego
ul. M. Curie-Skłodowskiej 73,
87-100 Toruń

Pani Elżbieta Filipowicz
Dyrektor Departamentu
Rozwoju Obszarów Wiejskich
Urząd Marszałkowski
Województwa Podlaskiego
ul. Gen. Franciszka Kleeberga 20,
15-691 Białystok

Pani Justyna Durzyńska
Dyrektor Departamentu
Programów Rozwoju Obszarów Wiejskich
Urząd Marszałkowski
Województwa Pomorskiego
ul. Jana Augustyńskiego 2,
80-819 Gdańsk

Pan Jerzy Motloch
Dyrektor Wydziału
Terenów Wiejskich
Urząd Marszałkowski
Województwa Śląskiego
ul. Ligonja 46,
40-037 Katowice

Pani Mirosława Mochocka
Z-ca Dyrektora ds. PROW -
Kierownik Biura PROW
Urząd Marszałkowski
Województwa Świętokrzyskiego
al. IX wieków Kielc 3,
25-516 Kielce

Pani Izabela Mroczek
Dyrektor Departamentu
Programów Rozwoju Obszarów Wiejskich
Urząd Marszałkowski
Województwa Wielkopolskiego
al. Niepodległości 34,
61-714 Poznań

Pan Artur Przybylski
Dyrektor Wydziału
Programów Rozwoju Obszarów Wiejskich
Urząd Marszałkowski
Województwa Zachodniopomorskiego
ul. Starzyńskiego 1,
70-506 Szczecin

Pan Jarosław Sarnowski
Dyrektor Departamentu
Rozwoju Obszarów Wiejskich i Rolnictwa
Urząd Marszałkowski
Województwa Warmińsko-Mazurskiego
ul. Emilii Plater 1,
10-562 Olsztyn

Pani Dorota Chilik
Dyrektor Departamentu Działań Delegowanych
w Agencji Restrukturyzacji i Modernizacji
Rolnictwa
ARiMR