

Uchwała Nr 2900/2016
Zarządu Województwa Opolskiego
 z dnia 21 listopada 2016 r.

w sprawie zgłoszenia wniosków do sporządzenia miejscowego planu zagospodarowania przestrzennego „Gosławice IV” w Opolu.

Na podstawie art. 23, w związku z art. 17 pkt. 6 lit. b ustawy z dnia 27 marca 2003 roku o planowaniu i zagospodarowaniu przestrzennym (Dz. U. z 2016 r. poz. 778 z późn. zm.), po rozpatrzeniu zawiadomienia Prezydenta Miasta Opola nadesłanego pismem nr BU.6721.10.2.2.2016.KB z dnia 09.11.2016 r. o podjęciu przez Radę Miasta Opola uchwały Nr XXXII/614/16 z dnia 27 października 2016 r. w sprawie przystąpienia do sporządzenia miejscowego planu zagospodarowania przestrzennego „Gosławice IV” w Opolu, uchwała się, co następuje:

§ 1

Na obszarze objętym opracowaniem miejscowego planu zagospodarowania przestrzennego, w granicach określonych na załączniku graficznym do uchwały Nr XXXII/614/16 Rady Miasta Opola z dnia 27 października 2016 r. w sprawie przystąpienia do sporządzenia miejscowego planu zagospodarowania przestrzennego „Gosławice IV” w Opolu oraz w jego bezpośrednim sąsiedztwie, występują elementy zagospodarowania o znaczeniu ponadlokalnym, wynikające z ustaleń *Planu zagospodarowania przestrzennego województwa opolskiego* (Dz. Urz. Woj. Opolskiego z 2010 r. Nr 132, poz. 1509), oraz opracowywanej jego aktualizacji, w tym:

- dwutorowa linia elektroenergetyczna wysokiego napięcia 110 kV relacji Gosławice – Grudzice, Harcerska – Gosławice;
- jednotorowa linia elektroenergetyczna wysokiego napięcia 110 kV relacji Dobrzeń – Gosławice;
- odgałęzienie od gazociągu wysokiego ciśnienia Obwodnica Miasta Opola do SRP Opole Wschód DN 159 PN 4,0 MPa;
- główny zbiornik wód podziemnych GZWP 333 „Opole – Zawadzkie” wymagający najwyższej ochrony zasobów wodnych oraz GZWP 335 „Krapkowice – Strzelce Opolskie” i GZWP 336 „Niecka Opolska” wymagający wysokiej ochrony zasobów wodnych.

§ 2




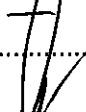

Rozmieszczenie obiektów oraz obszarów, o których mowa w § 1, przedstawiono na załączniku graficznym do *Wniosków z Planu zagospodarowania przestrzennego województwa opolskiego do opracowań planistycznych na poziomie lokalnym*, przekazanych Miastu Opole wraz z pełną wersją planu zagospodarowania przestrzennego województwa w zapisie elektronicznym na płycie CD pismem nr DRP-IV.7630.4.2011 z dnia 28.03.2011 r.

§ 3

Wykonanie uchwały powierza się Dyrektorowi Departamentu Polityki Regionalnej i Przestrzennej.

§ 4

Uchwała wchodzi w życie z dniem podjęcia.


A. Buła.....

S. Rakoczy.....

R. Kolek.....

A. Konopka.....

S. Ogłaza.....