

UCHWAŁA NR /2015
Sejmiku Województwa Opolskiego
z dnia 2015 r.

w sprawie wyznaczenia aglomeracji „Kolonowskie” na obszarze gminy Kolonowskie i likwidacji dotychczasowej aglomeracji „Kolonowskie”

Na podstawie art. 18 pkt. 1 i 20 ustawy z dnia 5 czerwca 1998 r. o samorządzie województwa (Dz.U. z 2013 r. poz. 596 z późn. zm.), art. 43 ust. 2a i 2b ustawy z dnia 18 lipca 2001 r. Prawo wodne (Dz. U. z 2012 r. poz. 145 z późn. zm.) oraz art. 22 ust. 2 i 3 ustawy z dnia 5 stycznia 2011 r. o zmianie ustawy – Prawo wodne oraz niektórych innych ustaw (Dz. U. z 2011 r. Nr 32, poz. 159 z późn. zm.) Sejmik Województwa Opolskiego uchwala, co następuje:

§ 1

1. Wyznacza się aglomerację „Kolonowskie” położoną na obszarze gminy Kolonowskie.
2. W skład aglomeracji „Kolonowskie” wchodzi następujące miejscowości: **Miasto Kolonowskie, Staniszcze Małe, Staniszcze Wielkie, Spórok.**
3. Równoważna liczba mieszkańców (RLM) aglomeracji „Kolonowskie” wynosi **5 927**.
4. Ścieki komunalne z obszaru aglomeracji „Kolonowskie” oczyszczane są na oczyszczalni zlokalizowanej w miejscowości Staniszcze Małe.

§ 2

Granice i obszar aglomeracji „Kolonowskie” określone są na mapie w skali 1:10 000, stanowiącej załącznik do niniejszej uchwały.

§ 3

Likwiduje się aglomerację „Kolonowskie”, wyznaczoną rozporządzeniem Nr 0151/P/10/05 Wojewody Opolskiego z dnia 20 lipca 2005 r. w sprawie wyznaczenia obszaru i granic aglomeracji KOLONOWSKIE na obszarze gminy Kolonowskie (Dz. Urz. Woj. Opolskiego z 2005 r. Nr 50, poz. 1521, z późniejszymi zmianami).

§ 4

Wykonanie uchwały powierza się Zarządowi Województwa Opolskiego.

§ 5

Uchwała podlega ogłoszeniu w Dzienniku Urzędowym Województwa Opolskiego i wchodzi w życie po upływie 14 dni od dnia ogłoszenia.

UZASADNIENIE

Zgodnie ze zmienionym brzmieniem art. 43 ust. 2a i 2b ustawy z dnia 18 lipca 2001 r. Prawo wodne (Dz.U. z 2012 r., poz. 145 z późn. zm.) przez art. 146 pkt. 3 lit a ustawy z dnia 3 października 2008 r. *o udostępnieniu informacji o środowisku i jego ochronie, udziale społeczeństwa w ochronie środowiska oraz o ocenach oddziaływania na środowisko* (w brzmieniu sprzed 24 października 2013 r.), organem uprawnionym do wyznaczenia aglomeracji w drodze uchwały jest sejmik województwa.

W celu spełnienia obowiązku, nałożonego przez art. 18 pkt. 1 i 20 ustawy dnia 5 czerwca 1998 r. o samorządzie województwa (Dz. U. z 2013 poz. 596 z późn. zm.) oraz art. 43 ust. 2a i 2b ustawy z dnia 18 lipca 2001 r. Prawo wodne (Dz.U. z 2012 r. poz. 145 z późn. zm.) Sejmik Województwa, zgodnie z Rozporządzeniem Ministra Środowiska z dnia 22 lipca 2014 r. w sprawie sposobu wyznaczania obszaru i granic aglomeracji (Dz.U. z 2014 r., poz. 995) wyznacza aglomerację o równoważnej liczbie mieszkańców powyżej 2000 w drodze uchwały, po:

- a) pozytywnym uzgodnieniu z Dyrektorem Regionalnego Zarządu Gospodarki Wodnej we Wrocławiu (co nastąpiło na podstawie pisma nr ZO-072-46/14 z dnia 27.11.2014 r.)
oraz
- b) pozytywnym uzgodnieniu z Regionalnym Dyrektorem Ochrony Środowiska w Opolu (co nastąpiło na podstawie - pisma nr WOOŚ.074.186.2014.MD z dnia 28.11.2014 r.)
oraz
- c) po uzyskaniu pozytywnej opinii Rady Miejskiej w Kolonowskim (co nastąpiło Uchwałą Nr IV/21/2015 z dnia 9 lutego 2015 r.).

Burmistrz Kolonowskiego pismem z dnia 28.07.2014 r. Nr RŚ-6040/1/-1.2014 zwrócił się do Marszałka Województwa Opolskiego o zmianę obszaru granic aglomeracji Kolonowskie, wyznaczonej Rozporządzeniem Wojewody Opolskiego Nr 0151/P/10/05 z dnia 20 lipca 2005 r. i uchwalenie przez Sejmik Województwa nowego obszaru i granic aglomeracji Kolonowskie. Niniejsza zmiana podyktowana jest zmianą podstawowych parametrów aglomeracji w tym: liczby mieszkańców, wartości RLM aglomeracji, co miało wpływ na wyliczane wskaźniki liczby mieszkańców i RLM. Burmistrz Kolonowskiego wezwany do uzupełnienia wniosku w części opisowej oraz części graficznej, w dniu 9.10.2014 r. uzupełnił wniosek, co pozwoliło na kontynuowanie procedury.

Na podstawie przedstawionej nowej propozycji planu aglomeracji Kolonowskie w ramach przeprowadzonej weryfikacji ustalono m.in., że obecnie tworzona aglomeracja „Kolonowskie” w całości położona jest na terenie gminy Kolonowskie. W skład aglomeracji wchodzi miejscowości: Kolonowskie (miasto), Staniszcze Małe, Staniszcze Wielkie, Spórok.

Liczba mieszkańców aglomeracji Kolonowskie wynosi ogółem 5 927. Ze zbiorczej sieci kanalizacyjnej podłączonej do oczyszczalni w Staniszczach Małych korzysta 5 927 mieszkańców oraz turystów. Równoważna liczba mieszkańców dla aglomeracji „Kolonowskie” wynosi 5 927 RLM.

Aglomeracja Kolonowskie znajduje się na terenie ochronnym Głównego Zbiornika Wód Podziemnych nr 333 (GZWP333), leży również w obrębie obszarów prawnie chronionych, w rozumieniu ustawy o ochronie przyrody: Obszaru Chronionego Krajobrazu „Lasy Stobrawsko-Turawskie” ustanowionego uchwałą Wojewody Opolskiego Nr 0151/P/16/2006 z dnia 8 maja 2006 r. (Dz. Urz. Woj. Opolskiego z 2006 roku, Nr 33, poz. 1133 z późn. zmianami) oraz NATURA 2000 Dolina Małej Panwi /PHL 160008/.

Aglomeracja oparta jest o mechaniczno - biologiczną oczyszczalnię ścieków zlokalizowaną przy ul. Cmentarnej w Staniszcze Małe. Przepustowość oczyszczalni wynosi 600 m³/dobę. Ilość ścieków odprowadzanych siecią kanalizacyjną wynosi obecnie $Q_{\text{śrd}} = 563 \text{ m}^3/\text{dobę}$ oraz ścieki dowożone 0,55 m³/dobę. Odbiornikiem ścieków oczyszczonych zgodnie z pozwoleniem wodno-prawnym jest rzeka Mała Panew w km 38+490.

PLAN AGLOMERACJI KOLONOWSKIE MAPA POGLĄDOWA

SKALA 1:50 000

1 cm = 500 m
m 1000 500 0 1 km

LEGENDA:

- - - - - Granice gmin
- - - - - Granice i obszar aglomeracji
- - - - - Granice i obszaru NATURA 2000
- - - - - Granice Obszaru Chronionego Krajobrazu
- - - - - Granice strefy ochronnej ujęć
- - - - - kanalizacja sanitarna grawitacyjna
- - - - - Kanalizacja sanitarna ciśnieniowa
- - - - - Przepompownie ścieków sanitarnych
- - - - - Podział na arkusze

ark. 1




Projektowanie w zakresie inżynierii
ładowej, wodnej i środowiska
mgr inż. Romuald Maciantowicz
47-113 Staniszcze M., ul. Ks. Gałdy 54
tel. 077 44 25 132

ark. 1




ark. 2



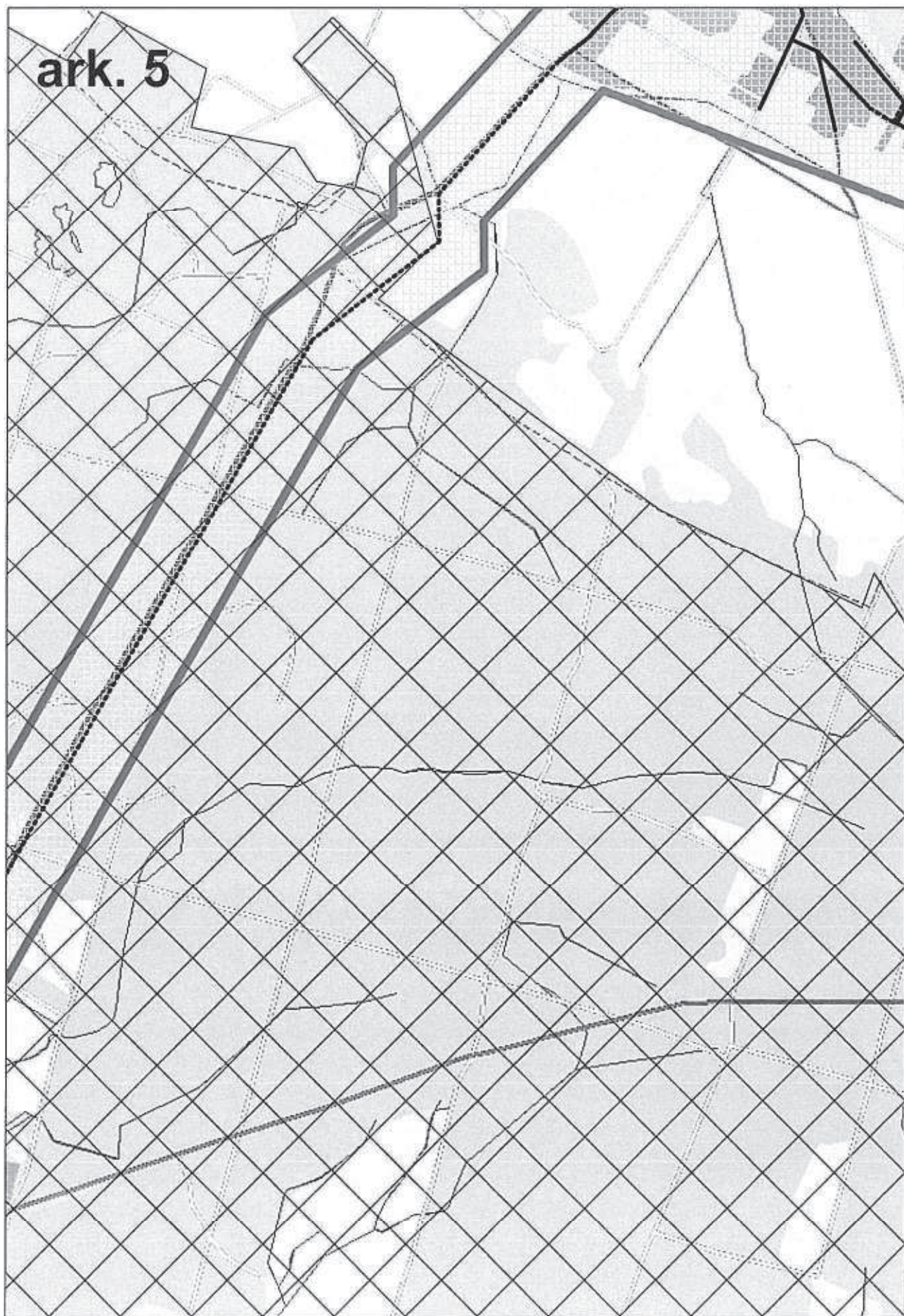
ark. 3

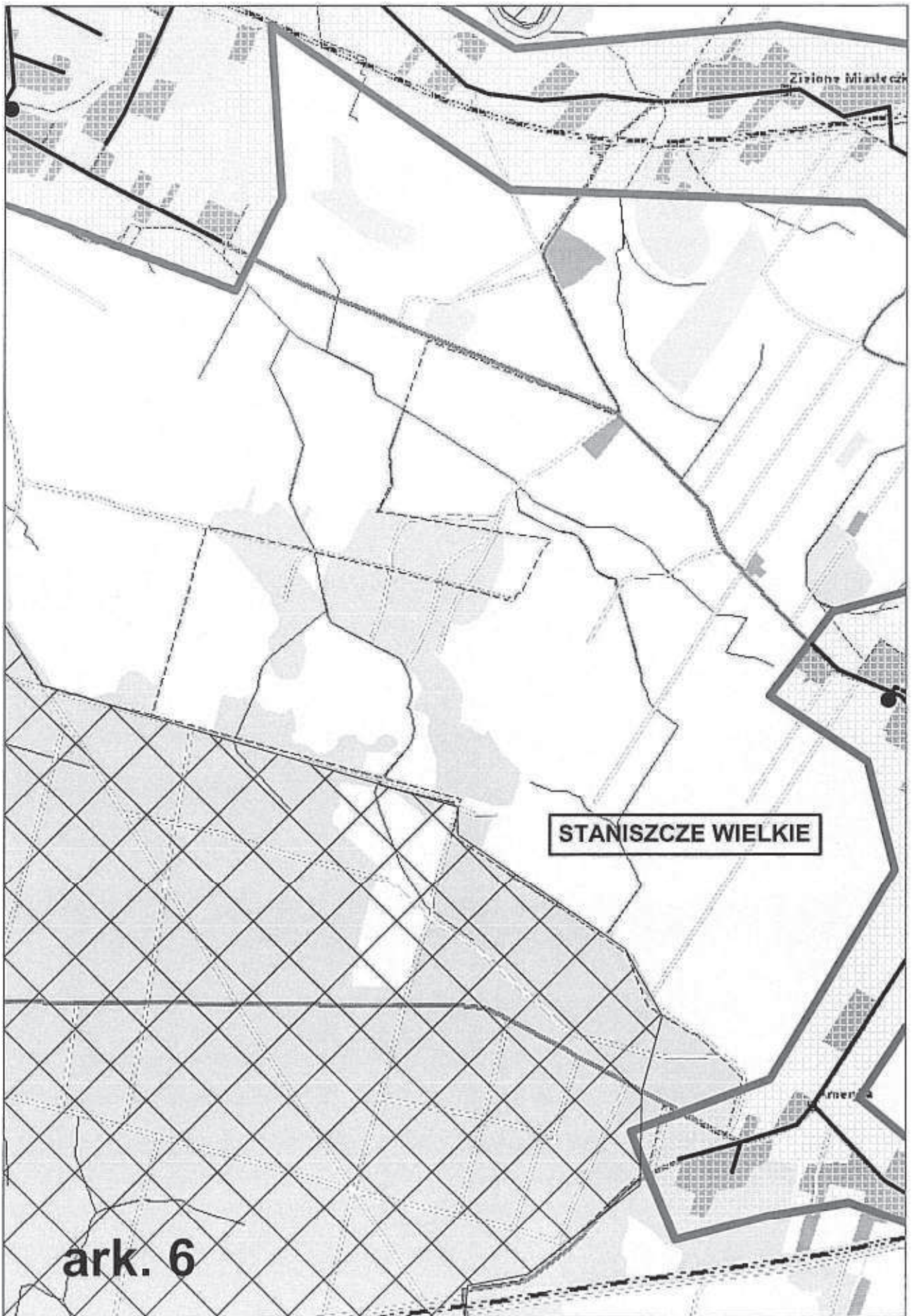


ark. 4



ark. 5





STANISZCZE WIELKIE

ark. 6

ark. 7



KOLONOWSKIE

Kolonowskie



ark. 9





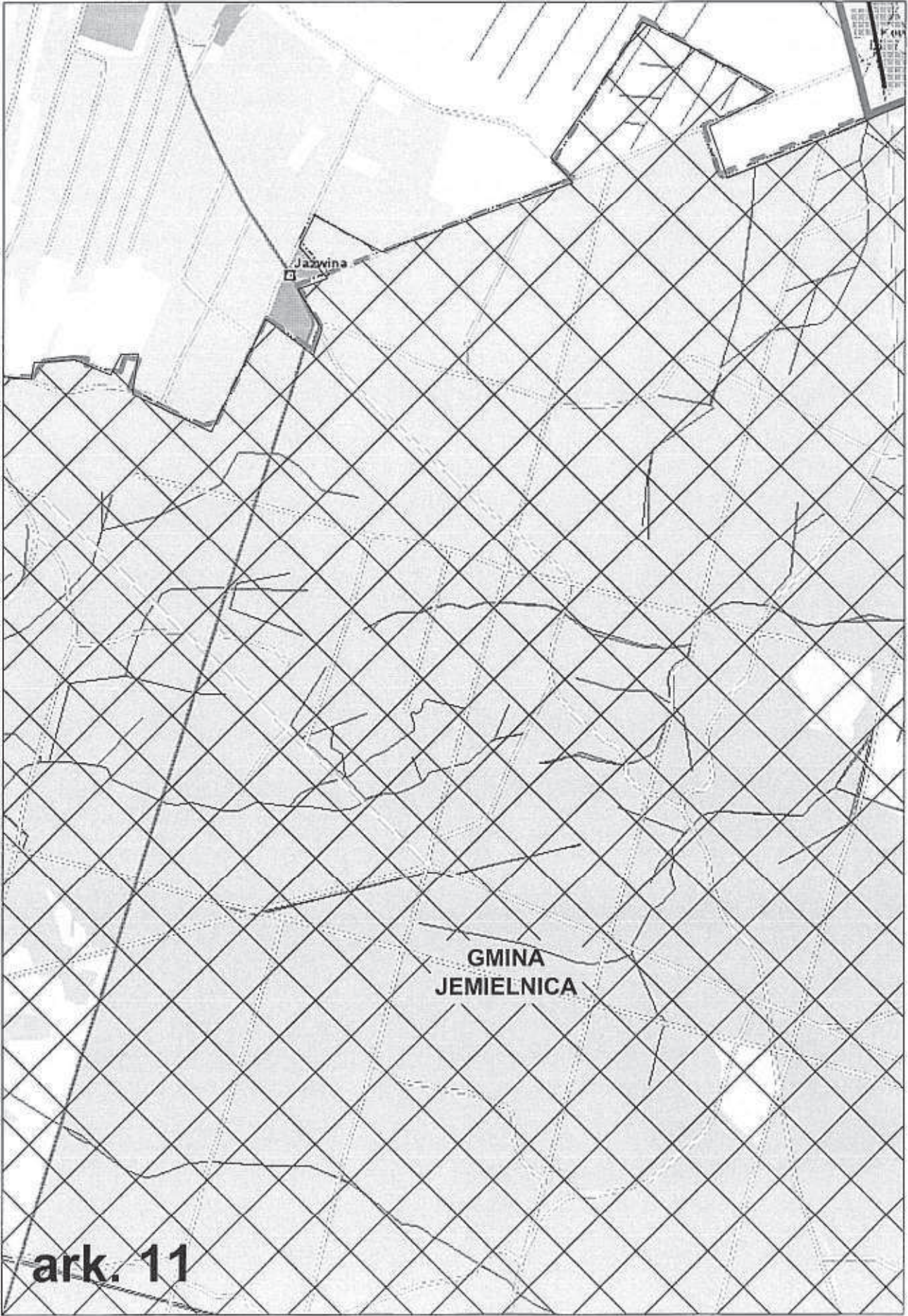
SPÓROK

Bariat

Banatki Duże


GMINA
STRZELCE OPOLSKIE

ark. 10



Jazwina









GMINA
JEMIELNICA



ark. 12

PLAN AGLOMERACJI KOLONOWSKIE

LEGENDA:

-  - Granice gmin
-  - Granice i obszar aglomeracji
-  - Granice i obszaru NATURA 2000
-  - Granice Obszaru Chronionego Krajobrazu
-  - Granice strefy ochronnej ujęć
-  - kanalizacja sanitarna grawitacyjna
-  - Kanalizacja sanitarna ciśnieniowa
-  - Przepompownie ścieków sanitarnych

SKALA 1:10 000

1 cm = 100 m



Opracowanie wykonano zgodnie z Rozporządzeniem Ministra Środowiska z dnia 1 lipca 2010 roku (Dz.U. 137, poz. 922) w sprawie sposobu wyznaczania obszaru i granic aglomeracji.

Autor opracowania:



Projektowanie w zakresie inżynierii
lądowej, wodnej i środowiska
mgr inż. Romuald Maciantowicz
47-113 Staniszcze M. ul.Ks.Gajdy 54
tel. 077 44 25 132