

**UCHWAŁA NR        /2015**  
**Sejmiku Województwa Opolskiego**  
**z dnia                2015 r.**

**w sprawie wyznaczenia aglomeracji „Prudnik” na obszarze gmin: Prudnik, Głuchołazy i likwidacji dotychczasowej aglomeracji „Prudnik”**

Na podstawie art. 18 pkt. 1 i 20 ustawy z dnia 5 czerwca 1998 r. o samorządzie województwa (Dz.U. z 2013 r. poz. 596 z późn. zm.<sup>1</sup>), art. 43 ust. 2a i 2b ustawy z dnia 18 lipca 2001 r. Prawo wodne (Dz. U. z 2015 r. poz. 469) oraz art. 22 ust. 2 i 3 ustawy z dnia 5 stycznia 2011 r. o zmianie ustawy – Prawo wodne oraz niektórych innych ustaw (Dz.U. z 2011 r. Nr 32, poz. 159 z późn. zm.<sup>2</sup>) Sejmik Województwa Opolskiego uchwala, co następuje:

**§ 1**

1. Wyznacza się aglomerację „Prudnik” położoną na obszarze gmin: Prudnik, Głuchołazy.
2. W skład aglomeracji „Prudnik” wchodzi następujące miejscowości:
  - 1) **W gminie Prudnik** – Prudnik, Niemysłowice, Łąka Prudnicka, Moszczanka, Dębowiec;
  - 2) **W gminie Głuchołazy** – Pokrzywna, Jarnołówce;
3. Równoważna liczba mieszkańców (RLM) aglomeracji „Prudnik” wynosi **31 400**.
4. Ścieki komunalne z obszaru aglomeracji „Prudnik” oczyszczane są na oczyszczalni zlokalizowanej w miejscowości Prudnik.

**§ 2**

Granice i obszar aglomeracji „Prudnik” określone są na mapie w skali 1:10 000, stanowiącej załącznik do niniejszej uchwały.

**§ 3**

Likwiduje się aglomerację „Prudnik” wyznaczoną rozporządzeniem Nr 0151/P/37/08 Wojewody Opolskiego z dnia 01 lipca 2008 r. w sprawie wyznaczenia aglomeracji Prudnik na obszarze gmin: Prudnik, Głuchołazy (Dz. Urz. Woj. Opolskiego z 2008r., Nr 48, poz. 1620).

**§ 4**

Wykonanie uchwały powierza się Zarządowi Województwa Opolskiego.

**§ 5**

Uchwała podlega ogłoszeniu w Dzienniku Urzędowym Województwa Opolskiego i wchodzi w życie po upływie 14 dni od dnia ogłoszenia.

<sup>1</sup> Zmiany tekstu jednolitego zostały ogłoszone w Dz. U. poz. 645, Dz.U. z 2014 roku poz.379,1072.

<sup>2</sup> Zmiany zostały ogłoszone w Dz.U. z 2014 poz. 850.

## UZASADNIENIE

Zgodnie ze zmienionym brzmieniem art. 43 ust. 2a i 2b ustawy z dnia 18 lipca 2001 r. Prawo wodne (Dz.U. z 2012 r., poz. 145 z późn. zm) przez art. 146 pkt. 3 lit a ustawy z dnia 3 października 2008 r. *o udostępnieniu informacji o środowisku i jego ochronie, udziale społeczeństwa w ochronie środowiska oraz o ocenach oddziaływania na środowisko, (w brzmieniu sprzed dnia 24 października 2013 r.)*, organem uprawnionym do wyznaczenia aglomeracji w drodze uchwały jest sejmik województwa.

W celu spełnienia obowiązku, nałożonego przez art. 18 pkt. 1 i 20 ustawy dnia 5 czerwca 1998 r. o samorządzie województwa (Dz. U. z 2013 poz. 596 z późn. zm.) oraz art. 43 ust. 2a i 2b ustawy z dnia 18 lipca 2001 r. Prawo wodne (Dz.U. z 2012 r. poz. 145 z późn. zm.) Sejmik Województwa, zgodnie z Rozporządzeniem Ministra Środowiska z dnia 22 lipca 2014 r. w sprawie sposobu wyznaczania obszaru i granic aglomeracji (Dz.U. z 2014 r., poz. 995) wyznacza aglomerację o równoważnej liczbie mieszkańców powyżej 2000 w drodze uchwały, po:

- a) pozytywnym uzgodnieniu z Dyrektorem Regionalnego Zarządu Gospodarki Wodnej we Wrocławiu (co nastąpiło na podstawie pisma nr ZO-072-42/15 z dnia 14.05.2015 r.)
- b) pozytywnym uzgodnieniu z Regionalnym Dyrektorem Ochrony Środowiska w Opolu (co nastąpiło na podstawie - pisma nr WOOŚ.074.3.3.2015.IM z dnia 10.04.2015 r.)
- c) po uzyskaniu pozytywnej opinii Rady Miejskiej w Prudniku (co nastąpiło Uchwałą Nr VIII/108/2015 z dnia 30 kwietnia 2015 r.)
- d) po uzyskaniu pozytywnej opinii Rady Miejskiej w Głuchołazach (co nastąpiło Uchwałą Nr VIII/77/15 z dnia 29 kwietnia 2015 r.).

Burmistrz Prudnika, pismem z dnia 11.02.2013 r. znak GK-III.6234.1.2012.2013 zwrócił się do Marszałka Województwa Opolskiego o likwidację obszaru i granic aglomeracji Prudnik wyznaczonej Rozporządzeniem Wojewody Opolskiego nr 0151/P/37/08 z dnia 01 lipca 2008 r. i uchwalenia przez Sejmik Województwa nowych granic i obszaru aglomeracji Prudnik.

Niniejsza zmiana podyktowana jest przeprowadzoną weryfikacją istniejących potrzeb w zakresie gospodarki wodno-ściekowej na terenie wyznaczonej w roku 2008 aglomeracji. Z dotychczasowej aglomeracji wyłączone zostały miejscowości:

- Rudziczka, Mieszkowice, Szybowice, Wierzbiec gm. Prudnik

Obecnie tworzona aglomeracja „Prudnik” jest położona na terenie dwóch gmin: Prudnika i Głuchołaz. W skład aglomeracji wchodzi miejscowości: Prudnik, Niemysłowice, Łąka Prudnicka, Moszczanka, Pokrzywna, Jarnołówki, Dębowiec.











Liczba mieszkańców aglomeracji „Prudnik” wynosi ogółem ok. 25 352 osób oraz 2 638 osób czasowo przebywających na terenie aglomeracji. W sumie ze zbiorczej sieci kanalizacyjnej podłączonej do oczyszczalni korzysta około 27 876 osób. Natomiast RLM wynikający z dobowego ładunku ścieków planowanych i odprowadzanych przez zakłady przemysłowe i usługowe korzystające z istniejącej sieci kanalizacyjnej wynosi 3 524. W związku z powyższym RLM dla całej aglomeracji Prudnik wynosi 31 400. Długość istniejącej i realizowanej sieci kanalizacyjnej aglomeracji Prudnik wynosi 124,5 km.

Na obszarze nowo wyznaczonej aglomeracji „Prudnik” znajdują się formy ochrony przyrody – Obszar Natura 2000 Góry Opawskie PLH160007 i Park Krajobrazowy Góry Opawskie, ponadto w granicach aglomeracji położony jest (w niewielkim fragmencie) rezerwat przyrody „Olszak”, co należy uwzględnić przy projektowaniu Sieci kanalizacyjnej dla aglomeracji „Prudnik”.

Agglomeracja oparta jest o mechaniczno-biologiczną oczyszczalnię ścieków zlokalizowaną w miejscowości Prudnik. Średnia przepustowość oczyszczalni wynosi  $Q_{\text{śrd}} = 3376 \text{ m}^3/\text{d}$ , a obecne średnie obciążenie oczyszczalni wynosi ok.  $3500 \text{ m}^3/\text{d}$ . Obecnie systemem kanalizacyjnym dopływa do oczyszczalni  $3393 \text{ m}^3/\text{d}$ . Odbiornikiem ścieków oczyszczonych jest rzeka Prudnik w km 15 + 000.

# AGLOMERACJA PRUDNIK

Legenda: Skala 1 : 50 000

-  Obszar aglomeracji
-  Obszar Natura 2000
-  Obszar Parku Krajobrazowego
-  Granice administracyjne
-  Teren ochrony pośredniej ujęcia wody
-  Teren ochrony bezpośredniej ujęcia wody
-  Teren ochrony bezpośredniej ujęcia wody
-  Miejska oczyszczalnia ścieków
-  Kanalizacja istniejąca
-  Projektowana kanalizacja

