

Uchwała Nr 916 / 2015

Zarządu Województwa Opolskiego

z dnia 28 lipca 2015 r.

w sprawie zgłoszenia wniosków do sporządzenia zmiany Studium uwarunkowań i kierunków zagospodarowania przestrzennego gminy Krapkowice.

Na podstawie art. 23 ustawy z dnia 27 marca 2003 roku o planowaniu i zagospodarowaniu przestrzennym (Dz. U. z 2015 r. poz. 199 z późn. zm.) uchwała się, co następuje:

§ 1

W projekcie zmiany *Studium uwarunkowań i kierunków zagospodarowania przestrzennego gminy Krapkowice*, w zakresie określonym uchwałą Nr VIII/90/2015 Rady Miejskiej w Krapkowicach z dnia 18 czerwca 2015 r. należy uwzględnić uwarunkowania przestrzenne i kierunki zagospodarowania w wymiarze ponadlokalnym, ujęte w *Planie zagospodarowania przestrzennego województwa opolskiego* oraz opracowywanej jego aktualizacji, w tym:

1/ w zakresie komunikacji:

- przebieg autostrady A4 z węzłami „Opole-Południe” i „Krapkowice”;
- modernizację drogi krajowej nr 45 relacji granica Państwa – Złoczew do pełnych parametrów klasy GP;
- modernizację drogi wojewódzkiej nr 409 relacji Dębina – Strzelce Opolskie do pełnych parametrów klasy G wraz z budową obwodnicy miasta Krapkowice i budową obiektu mostowego na rzece Odra;
- modernizację drogi wojewódzkiej nr 416 relacji Krapkowice – Racibórz do pełnych parametrów klasy G;
- modernizację drogi wojewódzkiej nr 423 relacji Opole – Kędzierzyn-Koźle planowanej do modernizacji do parametrów klasy G wraz z budową obejścia miasta Krapkowice;
- modernizację dróg wojewódzkich: nr 415 relacji Zimnice - Krapkowice, nr 424 relacji Rogów Opolski - Gogolin oraz nr 428 relacji Dąbrówka Górna – Wybłyszczów do pełnych parametrów klasy Z;
- docelowe uzyskanie dla Odrzańskiej Drogi Wodnej parametrów drogi wodnej IV klasy, dla której konieczna będzie przebudowa stopnia wodnego Krapkowice.

2/ w zakresie infrastruktury technicznej:

- przebieg linii napowietrznej dwutorowej wysokiego napięcia 400 kV relacji Dobrzeń – Wielopole;
- przebieg linii energetycznych wysokiego napięcia 110 kV relacji Groszowice – Zdieszowice; Zdieszowice – Krapkowice oraz Krapkowice – Groszowice;
- budowę stacji GPZ Dąbrówka;
- budowę gazociągu wysokiego ciśnienia relacji Zdieszowice – Wrocławna parametry DN 1000 PN 8,4 MPa, wzdłuż istniejącego gazociągu;

- przebieg gazociągu relacji Obrowiec – Racibórz wraz z jego przebudową na odcinku Obrowiec - rzeka Odra;
- funkcjonowanie małej elektrowni wodnej E.W. Krapkowice na rzece Odra.

3/ w zakresie ochrony i wykorzystania zasobów środowiska przyrodniczego:

- międzynarodowy korytarz ekologiczny rzeki Odry (sieć ekologiczna Econet PL);
- położenie w Obszarze Chronionego Krajobrazu „Bory Niemodlińskie” (północno-zachodnia część gminy);
- projektowany Obszar Chronionego Krajobrazu „Dolina Osobłogi”;
- projektowana ostoja SOO Natura 2000 „Łęgi Żywocickie”;
- złoża piasków ze żwirem.

4/ w zakresie ochrony i wykorzystania dziedzictwa kulturowego:

- historyczny staromiejski układ urbanistyczny miasta Krapkowice;
- historyczny układ ruralistyczny miejscowości Pietna.

5/ w zakresie ochrony przeciwpowodziowej:

- obszary szczególnego zagrożenia powodzią w dolinie Odry i Osobłogi;
- projektowany kanał ulgi na Odrze w Krapkowicach.

6/ w zakresie gospodarki wodnej:

- położenie w obszarze głównych zbiorników wód podziemnych: GZWP 332 „Subniecka Kędzierzyńsko-Głubczycka” oraz GZWP 333 „Zbiornik Opole – Zawadzkie” wymagających najwyższej ochrony zasobów wodnych oraz GZWP 332 „Subniecka Kędzierzyńsko-Głubczycka”, GZWP 335 „Zbiornik Krapkowice – Strzelce Opolskie” oraz GZWP 336 „Niecka Opolska” wymagających wysokiej ochrony zasobów wodnych.




§ 2

Rozmieszczenie obiektów i obszarów, o których mowa w § 1, przedstawiono na załączniku graficznym do *Wniosków z Planu zagospodarowania przestrzennego województwa opolskiego do opracowań planistycznych na poziomie lokalnym*, przekazanych Gminie Krapkowice wraz z pełną wersją planu zagospodarowania przestrzennego województwa w zapisie elektronicznym na płycie CD pismem nr DRP-IV.7630.4.2011 z dnia 28.03.2011 r.

§ 3

Wykonanie uchwały powierza się Dyrektorowi Departamentu Polityki Regionalnej i Przestrzennej.

Uchwała wchodzi w życie z dniem podjęcia.

A. Buła.....
A. Konopka.....
R. Kolek.....
T. Kostuś.....
G. Sawicki.....