

Uchwała Nr .....699/2015

Zarządu Województwa Opolskiego

z dnia .....2 czerwca.....2015 r.

**w sprawie zgłoszenia wniosków do sporządzenia zmiany miejscowego planu zagospodarowania przestrzennego miasta Prószków.**

Na podstawie art. 23, w związku z art. 17 pkt. 6 lit. b ustawy z dnia 27 marca 2003 roku o planowaniu i zagospodarowaniu przestrzennym (t.j. Dz. U. z 2015 r. poz. 199), uchwała się, co następuje:

**§ 1**

W projekcie zmiany miejscowego planu zagospodarowania przestrzennego miasta Prószków, w zakresie określonym uchwałą Nr VI/42/2015 Rady Miejskiej w Prószkowie z dnia 23 kwietnia 2015 r. w sprawie przystąpienia do sporządzenia zmiany miejscowego planu zagospodarowania przestrzennego miasta Prószków, w granicach określonych na załączniku graficznym, należy uwzględnić uwarunkowania przestrzenne i kierunki zagospodarowania przestrzennego w wymiarze ponadlokalnym, wynikające z *Planu zagospodarowania przestrzennego województwa opolskiego* i realizowanej obecnie jego zmiany, w tym:

1/ w zakresie komunikacji:

- modernizację drogi wojewódzkiej nr 414 relacji Opole – Prószków do pełnych parametrów klasy G wraz z budową obejść miejscowości Złotniki i Prószków;
- modernizację do pełnych parametrów klasy Z dróg wojewódzkich: nr 413 relacji Ligota – Prószków; nr 428 relacji Dąbrówka Górna – Wybłyszczów; nr 429 relacji Wawelno – Prószków – droga nr 45;

2/ w zakresie infrastruktury technicznej:

- adaptację linii napowietrznej jednotorowej wysokiego napięcia 400 kV relacji Dobrzeń – Wielopole;

3/ w zakresie ochrony i wykorzystania zasobów środowiska przyrodniczego:

- położenie na terenie Obszaru Chronionego Krajobrazu „Bory Niemodlińskie”;
- wykorzystanie obiektów i terenów Pomologii w Prószkowie dla realizacji Centrum Naukowo-Badawczego dla rolnictwa i przemysłu rolno-spożywczego;

4/ w zakresie ochrony i wykorzystania dziedzictwa kulturowego:

- ochronę obszarową historycznego staromiejskiego układu urbanistycznego miasta Prószków;

- możliwość utworzenia pomnika historii „Zespół zamkowy w Prószkowie”;

5/ w zakresie gospodarki wodnej:


- położenie w obszarze głównego zbiornika wód podziemnych GZWP 333 (Zbiornik Opole – Zawadzkie) wymagającego najwyższej ochrony zasobów wodnych oraz zbiorników GZWP 335 (Krapkowice – Strzelce Opolskie) i GZWP 336 (Niecka Opolska) wymagających wysokiej ochrony zasobów wodnych.


## § 2


Wykonanie uchwały powierza się Dyrektorowi Departamentu Polityki Regionalnej i Przestrzennej.

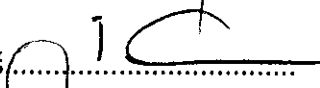
## § 3

Uchwała wchodzi w życie z dniem podjęcia.

A. Buła.....

A. Konopka.....

R. Kolek.....

T. Kostuś.....

G. Sawicki.....