

Uchwała Nr ...../2006  
Zarządu Województwa Opolskiego  
z dnia ..... 12 października 2006

**w sprawie zgłoszenia wniosków do sporządzenia zmiany studium uwarunkowań i kierunków zagospodarowania przestrzennego gminy Pawłowiczki.**

Na podstawie art. 23 w związku z art. 11 pkt. 6 ustawy z dnia 27 marca 2003 roku o planowaniu i zagospodarowaniu przestrzennym (Dz. U. Nr 80 poz. 717 z późn. zm.) uchwała się co następuje:

**§ 1**

W projekcie zmiany studium uwarunkowań i kierunków zagospodarowania przestrzennego gminy Pawłowiczki, w granicach określonych na załączniku graficznym do uchwały Nr 245/XLV/10 Rady Gminy Pawłowiczki z dnia 9 września 2010 r., należy uwzględnić uwarunkowania przestrzenne i kierunki zagospodarowania w wymiarze ponadlokalnym, ujęte w planie zagospodarowania przestrzennego województwa opolskiego, w tym:

- położenie w obszarze głównego zbiornika wód podziemnych GZWP 332 (Subniecka Kędzierzyńsko – Głubczycka), wymagającego najwyższej ochrony zasobów wodnych.

**§ 2**


Rozmieszczenie obszaru, o którym mowa w § 1 przedstawiono w części graficznej wniosków z planu zagospodarowania przestrzennego województwa opolskiego, przekazanych gminie Pawłowiczki w zapisie elektronicznym na płycie CD pismem nr BPP-I-0723-1/03 z dnia 23.04.2003 r.

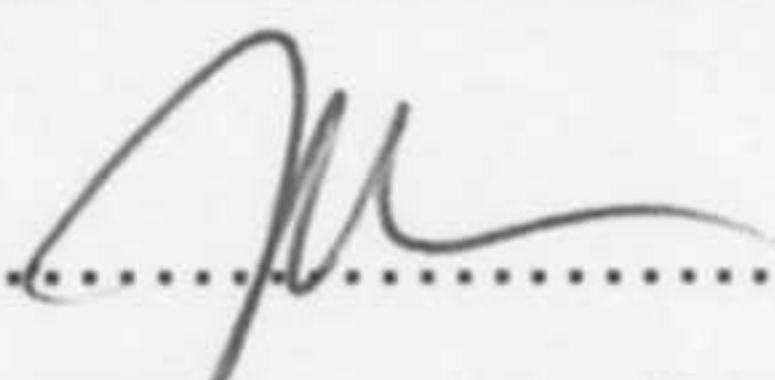
§ 3


Wykonanie uchwały powierza się Z-cy Dyrektora Departamentu Polityki Regionalnej i Przestrzennej.


§ 4

Uchwała wchodzi w życie z dniem podjęcia

J. Sebesta.....

J. Kotyś.....

T. Karol.....

A. Kasiura.....

T. Kostuś.....