

Uchwała Nr5547/2014.....
Zarządu Województwa Opolskiego
z dnia29 września.....2014 r.

w sprawie zgłoszenia wniosków do sporządzenia miejscowego planu zagospodarowania przestrzennego fragmentu obrębów geodezyjnych Jakubowice, Proślice, Biskupice, Kochłowice, w gminie Byczyna.

Na podstawie art. 23, w związku z art. 17 pkt. 6 lit. b ustawy z dnia 27 marca 2003 roku o planowaniu i zagospodarowaniu przestrzennym (Dz. U. z 2012 r. poz. 647 z późn. zm.), uchwała się, co następuje:

§ 1

W projekcie miejscowego planu zagospodarowania przestrzennego fragmentu obrębów geodezyjnych Jakubowice, Proślice, Biskupice, Kochłowice, w gminie Byczyna, w granicach określonych na załączniku graficznym do uchwały Nr XXXIX/328/13 Rady Miejskiej w Byczynie z dnia 27 września 2013 r. o przystąpieniu do sporządzenia miejscowego planu zagospodarowania przestrzennego fragmentu obrębów geodezyjnych Jakubowice, Proślice, Biskupice, Kochłowice, w gminie Byczyna należy uwzględnić uwarunkowania przestrzenne i kierunki zagospodarowania przestrzennego w wymiarze ponadlokalnym, wynikające z *Planu zagospodarowania przestrzennego województwa opolskiego*, w tym:

1/ w zakresie infrastruktury technicznej:

- przebieg linii napowietrznej jednotorowej wysokiego napięcia 110 kV relacji Kluczbork – Kostów;
- przebieg gazociągu wysokiego ciśnienia relacji Skałagi – Wołczyn – Namysłów o przekroju DN 100;

2/ w zakresie ochrony i wykorzystania zasobów środowiska przyrodniczego:

- proponowany Obszar Chronionego Krajobrazu „Dolina Pratwy” (w północnej części terenu objętego granicami planu);
- proponowany Obszar Chronionego Krajobrazu „Dolina Wołczyńskiej Strugi” (w zachodniej części terenu objętego granicami planu);

3/ w zakresie gospodarki wodnej:

- położenie w obszarze zlewni wód powierzchniowych rzeki Proсны, proponowanej do objęcia ochroną;
- położenie w obszarze czwartorzędowych dolin kopalnych wymagających wzmożonej ochrony zasobów wodnych.

4/ w zakresie energetyki wiatrowej:

- występowanie obszarów predysponowanych dla lokalizacji elektrowni wiatrowych głównie w zachodniej części obszaru objętego granicami planu, tj. poza terenami zabudowanymi, leśnymi oraz ciągami obiektów liniowych infrastruktury komunikacyjnej i technicznej.

§ 2


Rozmieszczenie obiektów oraz zasięg obszarów, o których mowa w § 1, przedstawiono na załączniku graficznym do *Wniosków z Planu zagospodarowania przestrzennego województwa opolskiego* do opracowań planistycznych na poziomie lokalnym, przekazanych Gminie Byczyna wraz z pełną wersją planu zagospodarowania przestrzennego województwa w zapisie elektronicznym na płycie CD pismem nr DRP-IV.7630.4.2011 z dnia 28.03.2011r.


§ 3


Wykonanie uchwały powierza się Dyrektorowi Departamentu Polityki Regionalnej i Przestrzennej.


§ 4

Uchwała wchodzi w życie z dniem podjęcia.

A. Buła 

R. Kolek..... 

T. Kostuś..... 

B. Kamińska..... 

A. Konopka..... 