

552 / 2015
Uchwała Nr
Zarządu Województwa Opolskiego
z dnia *24 kwietnia*2015 r.

w sprawie zgłoszenia wniosków do sporządzenia miejscowego planu zagospodarowania przestrzennego terenu położonego w rejonie cmentarza we wsi Żerkowice, gm. Komprachcice.

Na podstawie art. 23, w związku z art. 17 pkt. 6 lit. b ustawy z dnia 27 marca 2003 roku o planowaniu i zagospodarowaniu przestrzennym (t.j. Dz. U. z 2015 r. poz. 199), uchwała się, co następuje:

§ 1

W projekcie miejscowego planu zagospodarowania przestrzennego terenu położonego w rejonie cmentarza we wsi Żerkowice, w granicach określonych na załączniku graficznym do uchwały Nr V.22.2015 Rady Gminy Komprachcice z dnia 25 marca 2015 r., należy uwzględnić uwarunkowania przestrzenne i kierunki zagospodarowania przestrzennego w wymiarze ponadlokalnym, wynikające z *Planu zagospodarowania przestrzennego województwa opolskiego*, w tym:

- bezpośrednie sąsiedztwo drogi wojewódzkiej nr 435 relacji Opole – Prądy – droga nr 46, planowanej do modernizacji do pełnych parametrów klasy Z;
- położenie w obszarze głównego zbiornika wód podziemnych: GZWP 333 „Opole – Zawadzkie” wymagającego najwyższej ochrony zasobów wodnych.

§ 2

Rozmieszczenie obiektów i obszarów, o których mowa w § 1, przedstawiono na załączniku graficznym do *Wniosków z Planu zagospodarowania przestrzennego województwa opolskiego* do opracowań planistycznych na poziomie lokalnym, przekazanych Gminie Komprachcice wraz z pełną wersją planu zagospodarowania przestrzennego województwa w zapisie elektronicznym na płycie CD pismem nr DRP-IV.7630.4.2011 z dnia 28.03.2011 r.


§ 3


Wykonanie uchwały powierza się Dyrektorowi Departamentu Polityki Regionalnej i Przestrzennej.


§ 4

Uchwała wchodzi w życie z dniem podjęcia.

A. Buła.....

A. Konopka.....

R. Kolek.....

T. Kostuś.....

G. Sawicki.....