

Uchwała Nr5518/2014

Zarządu Województwa Opolskiego

z dnia22 września.....2014 r.

w sprawie zgłoszenia wniosków do sporządzenia miejscowego planu zagospodarowania przestrzennego w obrębie wsi Mąkoszyce, gm. Lubsza.

Na podstawie art. 23 w związku z art. 17 pkt. 6 lit. b ustawy z dnia 27 marca 2003 roku o planowaniu i zagospodarowaniu przestrzennym (Dz. U. z 2012 r. poz. 647 z późn. zm.), uchwala się, co następuje:

§ 1

W projekcie miejscowego planu zagospodarowania przestrzennego w obrębie wsi Mąkoszyce, obejmującego teren w granicach określonych na załączniku graficznym do uchwały Nr XLV/333/2014 Rady Gminy Lubsza z dnia 22 maja 2014 r., w sprawie przystąpienia do sporządzenia miejscowego planu zagospodarowania przestrzennego w obrębie wsi Mąkoszyce, należy uwzględnić uwarunkowania przestrzenne i kierunki zagospodarowania przestrzennego w wymiarze ponadlokalnym, wynikające z *Planu zagospodarowania przestrzennego województwa opolskiego*, w tym:

- położenie w granicach Obszaru Chronionego Krajobrazu „Lasy Stobrawsko-Turawskie”,
- położenie w obszarze głównego zbiornika wód podziemnych GZWP 323 „Subzbiornik rzeki Stobrawa” wymagającego najwyższej ochrony zasobów wodnych.

§ 2


Zasięgi obszarów, o których mowa w § 1, przedstawiono na załączniku graficznym do *Wniosków z Planu zagospodarowania przestrzennego województwa opolskiego* do opracowań planistycznych na poziomie lokalnym, przekazanych gminie Lubsza wraz z pełną wersją planu zagospodarowania przestrzennego województwa w zapisie elektronicznym na płycie CD pismem nr DRP-IV.7630.4.2011 z dnia 28.03.2011 r.

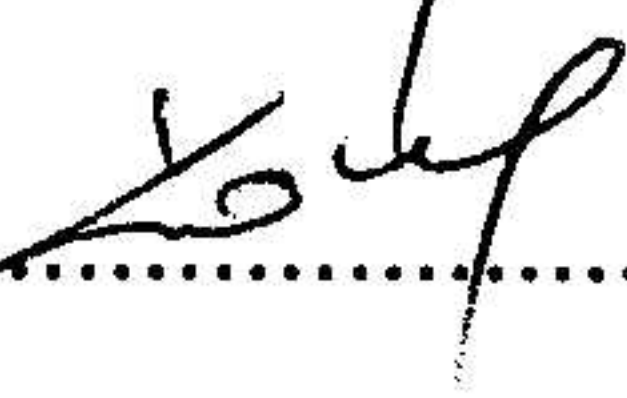
§ 3


Wykonanie uchwały powierza się Dyrektorowi Departamentu Polityki Regionalnej i Przestrzennej.


§ 4

Uchwała wchodzi w życie z dniem podjęcia.

A. Buła 

R. Kolek..... 

T. Kostuś..... 

B. Kamińska..... 

A. Konopka..... 