

Uchwała Nr5517/2014.....
Zarządu Województwa Opolskiego
z dnia22...czerwiec.....2014 r.

w sprawie zgłoszenia wniosków do sporządzenia miejscowego planu zagospodarowania przestrzennego obejmującego część Gminy Nysa na potrzeby przebudowy gazociągu relacji Lewin Brzeski – Paczków, PN 4,0 MPa.

Na podstawie art. 23 w związku z art. 17 pkt. 6 lit. b ustawy z dnia 27 marca 2003 roku o planowaniu i zagospodarowaniu przestrzennym (Dz. U. z 2012 r. poz. 647 z późn. zm.), uchwała się, co następuje:

§ 1

W projekcie miejscowego planu zagospodarowania przestrzennego obejmującego część Gminy Nysa na potrzeby przebudowy gazociągu relacji Lewin Brzeski – Paczków, PN 4,0 MPa, w granicach określonych na załączniku graficznym do uchwały Nr XLVII/719/14 Rady Miejskiej w Nysie z dnia 26 czerwca 2014 r., w sprawie przystąpienia do sporządzenia miejscowego planu zagospodarowania przestrzennego obejmującego część Gminy Nysa na potrzeby przebudowy gazociągu relacji Lewin Brzeski – Paczków, PN 4,0 MPa, należy uwzględnić uwarunkowania przestrzenne i kierunki zagospodarowania przestrzennego w wymiarze ponadlokalnym, wynikające z *Planu zagospodarowania przestrzennego województwa opolskiego*, w tym:

- projektowaną linię energetyczną wysokiego napięcia 400 kV relacji Ząbkowice – Dobrzeń, Dobrzeń – Świebodzice;
- przebieg linii elektroenergetycznej wysokiego napięcia 220 kV relacji Groszowice – Ząbkowice, dla której dopuszcza się przebudowę na napięcie 400 kV - w przypadku zaniechania planów realizacji budowy linii 400 kV relacji Ząbkowice – Dobrzeń, Dobrzeń – Świebodzice;
- projektowany Obszar Chronionego Krajobrazu „Doliny Cielnicy”;
- położenie w obszarze głównego zbiornika wód podziemnych GZWP 338 „Subzbiornik Paczków - Niemodlin” wymagającego wysokiej ochrony zasobów wodnych.

§ 2


Rozmieszczenie obiektów infrastruktury technicznej oraz zasięg obszarów, o których mowa w § 1, przedstawiono na załączniku graficznym do *Wniosków z Planu zagospodarowania przestrzennego województwa opolskiego* do opracowań planistycznych na poziomie lokalnym, przekazanych gminie Nysa wraz z pełną wersją planu zagospodarowania przestrzennego województwa w zapisie elektronicznym na płycie CD pismem nr DRP-IV.7630.4.2011 z dnia 28.03.2011r.


§ 3


Wykonanie uchwały powierza się Dyrektorowi Departamentu Polityki Regionalnej i Przestrzennej.


§ 4

Uchwała wchodzi w życie z dniem podjęcia.

A. Buła 

R. Kolek..... 

T. Kostuś..... 

B. Kamińska..... 

A. Konopka..... 