

**Uchwała Nr.....5244 /2010**  
**Zarządu Województwa Opolskiego**  
**z dnia.....05 lipca 2010.**

**w sprawie zgłoszenia wniosków do sporządzenia miejscowego planu zagospodarowania przestrzennego dla części gminy Dobrodzień.**

Na podstawie art. 23, w związku z art. 17 pkt. 7 lit. a ustawy z dnia 27 marca 2003 roku o planowaniu i zagospodarowaniu przestrzennym (Dz. U. Nr 80 poz. 717 z późn. zm.) uchwała się co następuje:

**§ 1**

W projekcie miejscowego planu zagospodarowania przestrzennego dla części gminy Dobrodzień, obejmującego teren w granicach określonych na załączniku graficznym do uchwały Nr XXXV/278/2010 Rady Miejskiej w Dobrodzieniu z dnia 24 marca 2010 r., należy uwzględnić uwarunkowania przestrzenne i kierunki zagospodarowania w wymiarze ponadlokalnym, ujęte w planie zagospodarowania przestrzennego województwa opolskiego, w tym:

- proponowane poszerzenie Obszaru Chronionego Krajobrazu „Lasy Stobrawski – Turawskie”.

**§ 2**

Rozmieszczenie obszaru, o którym mowa w § 1 przedstawiono w części graficznej wniosków z planu zagospodarowania przestrzennego województwa opolskiego, przekazanych gminie Dobrodzień w zapisie elektronicznym na płycie CD pismem nr BPP-I-0723-1/03 z dnia 23.04.2003r.






**§ 3**

Wykonanie uchwały powierza się Z-cy Dyrektora Departamentu Polityki Regionalnej i Przestrzennej.

**§ 4**

Uchwała wchodzi w życie z dniem podjęcia.

J. Sebesta.....  
J. Kotyś.....  
T. Karol.....  
A. Kasiura.....  
T. Kostuś.....