

Uchwała Nr5208/2014.....
Zarządu Województwa Opolskiego
z dnia23 czerwca.....2014 r.

w sprawie zgłoszenia wniosków do sporządzenia miejscowego planu zagospodarowania przestrzennego miasta Kluczbork część północna.

Na podstawie art. 23 w związku z art. 17 pkt. 6 lit. b ustawy z dnia 27 marca 2003 roku o planowaniu i zagospodarowaniu przestrzennym (Dz. U. z 2012 r. poz. 647 z późn. zm.), uchwała się, co następuje:

§ 1

W projekcie miejscowego planu zagospodarowania przestrzennego miasta Kluczbork część północna, obejmującego tereny w granicach określonych na załączniku graficznym do uchwały Nr XLV/504/14 Rady Miejskiej w Kluczborku z dnia 26 marca 2014 r. w sprawie przystąpienia do sporządzenia miejscowego planu zagospodarowania przestrzennego miasta Kluczbork część północna, należy uwzględnić uwarunkowania przestrzenne i kierunki zagospodarowania przestrzennego w wymiarze ponadlokalnym, wynikające z *Planu zagospodarowania przestrzennego województwa opolskiego*, w tym:

1/ w zakresie komunikacji:

- przebieg drogi krajowej nr 11 relacji Kołobrzeg – Bytom, przeznaczonej do modernizacji do pełnych parametrów klasy S (droga dwujezdniowa);
- przebieg dróg krajowych nr 42 relacji Namysłów – Rudnik i nr 45 relacji granica Państwa – Złoczew, dla których docelowo planuje się budowę obwodnic Kluczborka;
- przebieg pierwszorzędnych linii kolejowych nr 143 relacji Kalety – Wrocław i nr 272 relacji Kluczbork – Kostów, planowanych do modernizacji;

2/ w zakresie infrastruktury technicznej:

- przebieg jednotorowej linii energetycznej wysokiego napięcia 110 kV relacji Kluczbork – Olesno;
- przebieg jednotorowej linii energetycznej wysokiego napięcia 110 kV relacji Kluczbork – Kostów;
- przebieg jednotorowej linii energetycznej wysokiego napięcia 110 kV relacji Namysłów – Kluczbork – Wołczyn, planowanej do modernizacji (projektowana jako dwutorowa);
- przebieg jednotorowej linii energetycznej wysokiego napięcia 110 kV relacji Kluczbork – Praszka, planowanej do przebudowy;
- obiekty i urządzenia stacji GPZ Kluczbork;
- przebieg gazociągu wysokiego ciśnienia relacji Odolanów – Tworóg DN 500 (dwie nitki), planowanego do modernizacji na parametry DN 700 wraz z odczepem oraz stacją redukcyjno-pomiarową I⁰;

3/ w zakresie ochrony i wykorzystania dziedzictwa kulturowego:

- historyczny staromiejski układ urbanistyczny miasta Kluczbork;

3/ w zakresie gospodarki wodnej:

- położenie w obszarze głównego zbiornika wód podziemnych GZWP 324 „Dolina Kopalna Kluczborka” wymagającego najwyższej ochrony zasobów wodnych.

§ 2


Rozmieszczenie obiektów oraz obszarów, o których mowa w § 1, przedstawiono na załączniku graficznym do *Wniosków z Planu zagospodarowania przestrzennego województwa opolskiego* do opracowań planistycznych na poziomie lokalnym, przekazanych Gminie Kluczbork wraz z pełną wersją planu zagospodarowania przestrzennego województwa w zapisie elektronicznym na płycie CD pismem nr DRP-IV.7630.4.2011 z dnia 28.03.2011r.


§ 3


Wykonanie uchwały powierza się Dyrektorowi Departamentu Polityki Regionalnej i Przestrzennej.


§ 4

Uchwała wchodzi w życie z dniem podjęcia.

A. Buła 

R. Kolek..... 

T. Kostuś..... 

B. Kamińska..... 

A. Konopka..... 