

Uchwała Nr5080/2014.....
Zarządu Województwa Opolskiego
z dnia27 maja.....2014 r.

w sprawie zgłoszenia wniosków do sporządzenia zmiany miejscowego planu zagospodarowania przestrzennego dla terenów w obrębie Rozwadza, gmina Zdzeszowice.

Na podstawie art. 23 w związku z art. 17 pkt. 6 lit. b ustawy z dnia 27 marca 2003 roku o planowaniu i zagospodarowaniu przestrzennym (Dz. U. z 2012 r. poz. 647 z późn. zm.), uchwała się, co następuje:

§ 1

W projekcie zmiany miejscowego planu zagospodarowania przestrzennego dla terenów w obrębie Rozwadza, obejmującego teren w granicach określonych na załącznikach graficznych nr 1, 2, 3, 4, 5 do uchwały Nr XL/311/2013 Rady Miejskiej w Zdzeszowicach z dnia 24 października 2013 r., w sprawie przystąpienia do sporządzenia zmiany miejscowego planu zagospodarowania przestrzennego dla terenów w obrębie Rozwadza, należy uwzględnić uwarunkowania przestrzenne i kierunki zagospodarowania przestrzennego w wymiarze ponadlokalnym, wynikające z *Planu zagospodarowania przestrzennego województwa opolskiego*, w tym:

- bezpośrednie sąsiedztwo drogi wojewódzkiej nr 423 relacji Opole – Kędzierzyn-Koźle planowanej do modernizacji do parametrów klasy G (teren na załączniku nr 3);
- bezpośrednie sąsiedztwo linii kolejowej nr 136 relacji Kędzierzyn-Koźle – Opole Groszowice, przewidzianej do modernizacji (teren na załączniku nr 4);
- położenie w obszarze otuliny Parku Krajobrazowego „Góra Św. Anny” (teren na załączniku nr 4);
- położenie w obszarze zagrożenia powodzią rzeki Odry o p=1% (tereny na załącznikach nr 1, 3);
- położenie w obszarze głównych zbiorników wód podziemnych: GZWP 332 „Subniecka Kędzierzyńsko-Głubczycka” wymagającego najwyższej ochrony zasobów wodnych oraz GZWP 332 „Subniecka Kędzierzyńsko-Głubczycka” wymagającego wysokiej ochrony zasobów wodnych (tereny na załącznikach nr 1, 3, 4, 5).

§ 2


Rozmieszczenie obiektów infrastruktury komunikacyjnej oraz zasięgi obszarów, o których mowa w § 1, przedstawiono na załączniku graficznym do *Wniosków z Planu zagospodarowania przestrzennego województwa opolskiego* do opracowań planistycznych na poziomie lokalnym, przekazanych gminie Zdzeszowice wraz z pełną wersją planu zagospodarowania przestrzennego województwa w zapisie elektronicznym na płycie CD pismem nr DRP-IV.7630.4.2011 z dnia 28.03.2011r.


§ 3


Wykonanie uchwały powierza się Dyrektorowi Departamentu Polityki Regionalnej i Przestrzennej.


§ 4

Uchwała wchodzi w życie z dniem podjęcia.

A. Buła 

R. Kolek..... 

T. Kostuś..... 

B. Kamińska..... 

A. Konopka..... 