

Uchwała Nr4840/2014.....
Zarządu Województwa Opolskiego
z dnia15 kwietnia.....2014 r.

w sprawie zgłoszenia wniosków do sporządzenia zmiany miejscowego planu zagospodarowania przestrzennego Miasta Prószków.

Na podstawie art. 23 w związku z art. 17 pkt. 6 lit. b ustawy z dnia 27 marca 2003 roku o planowaniu i zagospodarowaniu przestrzennym (Dz. U. z 2012 r. poz. 647 z późn. zm.), uchwała się, co następuje:

§ 1

W projekcie zmiany miejscowego planu zagospodarowania przestrzennego Miasta Prószków, obejmującego tereny w granicach określonych na załącznikach graficznych do uchwały Nr XXXVIII/300/2014 Rady Miejskiej w Prószkowie z dnia 31 marca 2014 r., w sprawie przystąpienia do sporządzenia zmiany miejscowego planu zagospodarowania przestrzennego Miasta Prószków, należy uwzględnić uwarunkowania przestrzenne i kierunki zagospodarowania przestrzennego w wymiarze ponadlokalnym, wynikające z *Planu zagospodarowania przestrzennego województwa opolskiego*, w tym:

- położenie terenu oznaczonego w dotychczasowych planie miejscowym symbolem 73 M (przy ul. Osiedle) w bezpośrednim sąsiedztwie drogi wojewódzkiej nr 414 relacji Opole – Prószków przewidzianej do modernizacji do pełnych parametrów klasy G wraz z budową obwodnic miejscowości: Winów, Górki, Chrząszczyce, Złotniki, Prószków i Przysiecz,
- położenie terenu oznaczonego w dotychczasowych planie miejscowym symbolem 40 PUR i KU_D (przy ul. Ignacego Daszyńskiego) oraz terenu oznaczonego symbolem MM (przy ul. Stara Kuźnia) w bezpośrednim sąsiedztwie drogi wojewódzkiej nr 429 relacji Wawelno – Prószków – droga nr 45 przewidzianej do modernizacji do pełnych parametrów klasy Z,
- położenie wszystkich terenów w Obszarze Chronionego Krajobrazu „Bory Niemodlińskie”;
- położenie wszystkich terenów w obszarze głównego zbiornika wód podziemnych GZWP 335 „Krapkowice – Strzelce Opolskie” wymagającego wysokiej ochrony zasobów wodnych.

§ 2


Rozmieszczenie obiektów infrastruktury komunikacyjnej oraz obszarów, o których mowa w § 1, przedstawiono na załączniku graficznym do *Wniosków z Planu zagospodarowania przestrzennego województwa opolskiego* do opracowań planistycznych na poziomie lokalnym, przekazanych gminie Prószków wraz z pełną wersją planu zagospodarowania przestrzennego województwa w zapisie elektronicznym na płycie CD pismem nr DRP-IV.7630.4.2011 z dnia 28.03.2011r.


§ 3


Wykonanie uchwały powierza się Dyrektorowi Departamentu Polityki Regionalnej i Przestrzennej.


§ 4

Uchwała wchodzi w życie z dniem podjęcia.

A. Buła 

R. Kolek..... 

T. Kostuś..... 

B. Kamińska..... 

A. Konopka..... 