

Uchwała Nr*4938/2014*.....Zarządu Województwa Opolskiego
z dnia*15 kwietnia*.....2014 r.

w sprawie zgłoszenia wniosków do sporządzenia zmiany miejscowego planu zagospodarowania przestrzennego części wsi Szklary (gm. Kamiennik).

Na podstawie art. 23 w związku z art. 17 pkt. 6 lit. b ustawy z dnia 27 marca 2003 roku o planowaniu i zagospodarowaniu przestrzennym (Dz. U. z 2012 r. poz. 647 z późn. zm.), uchwala się, co następuje:

§ 1

W projekcie zmiany miejscowego planu zagospodarowania przestrzennego części wsi Szklary, obejmującego teren w granicach określonych na załączniku graficznym do uchwały Nr XXXVII/193/14 Rady Gminy Kamiennik z dnia 27 marca 2014 r., w sprawie przystąpienia do sporządzenia zmiany miejscowego planu zagospodarowania przestrzennego części wsi Szklary, należy uwzględnić uwarunkowania przestrzenne i kierunki zagospodarowania przestrzennego w wymiarze ponadlokalnym, wynikające z *Planu zagospodarowania przestrzennego województwa opolskiego*, w tym:

- położenie w obszarze projektowanego poszerzenia „Otmuchowsko-Nyskiego” Obszaru Chronionego Krajobrazu;
- położenie w obszarze zlewni chronionej rzeki Nysy Kłodzkiej.

§ 2


Zasięgi obszarów, o których mowa w § 1, przedstawiono na załączniku graficznym do *Wniosków z Planu zagospodarowania przestrzennego województwa opolskiego* do opracowań planistycznych na poziomie lokalnym, przekazanych gminie Kamiennik wraz z pełną wersją planu zagospodarowania przestrzennego województwa w zapisie elektronicznym na płycie CD pismem nr DRP-IV.7630.4.2011 z dnia 28.03.2011 r.


§ 3


Wykonanie uchwały powierza się Dyrektorowi Departamentu Polityki Regionalnej i Przestrzennej.


§ 4

Uchwała wchodzi w życie z dniem podjęcia.

A. Buła 

R. Kolek..... 

T. Kostuś..... 

B. Kamińska..... 

A. Konopka..... 