

Uchwała Nr4532/2014.....
Zarządu Województwa Opolskiego
z dnia15 kwietnia 2014.....

w sprawie zgłoszenia wniosków do sporządzenia zmiany Studium uwarunkowań i kierunków zagospodarowania przestrzennego gminy Gogolin.

Na podstawie art. 23 ustawy z dnia 27 marca 2003 roku o planowaniu i zagospodarowaniu przestrzennym (Dz. U. z 2012 r. poz. 647 z późn. zm.) uchwała się, co następuje:

§ 1

W projekcie zmiany *Studium uwarunkowań i kierunków zagospodarowania przestrzennego gminy Gogolin*, w granicach określonych w uchwale Nr XXX/313/2013 Rady Miejskiej w Gogolinie z dnia 25 kwietnia 2013 r., należy uwzględnić uwarunkowania przestrzenne i kierunki zagospodarowania w wymiarze ponadlokalnym, ujęte w *Planie zagospodarowania przestrzennego województwa opolskiego*, w tym:

1/ w zakresie komunikacji:

- bezpośrednie sąsiedztwo autostrady A4 (dot. obszaru w zachodniej części wsi Zakrzów);
- przebieg drogi wojewódzkiej nr 409 relacji Dębina – Strzelce Opolskie planowanej do modernizacji do parametrów klasy G (dot. obszaru w zachodniej części wsi Zakrzów);
- bezpośrednie sąsiedztwo drogi wojewódzkiej nr 409 relacji Dębina – Strzelce Opolskie planowanej do modernizacji do parametrów klasy G (dot. obszaru w północnej części wsi Dąbrówka);
- planowany przebieg obejścia miasta Gogolin w ciągu drogi wojewódzkiej nr 409 relacji Dębina – Strzelce Opolskie (dot. obszaru we wschodniej części miasta Gogolin);
- planowany przebieg obejścia miejscowości Malnia w ciągu drogi wojewódzkiej nr 423 relacji Opole - Kędzierzyn-Koźle (dot. obszaru w południowo-wschodniej części wsi Malnia).

2/ w zakresie infrastruktury technicznej:

- przebieg linii energetycznej wysokiego napięcia 220 kV relacji Groszowice-Kędzierzyn (dot. obszaru w północnej części wsi Dąbrówka oraz zachodniej części wsi Zakrzów);
- przebieg dwutorowej linii energetycznej wysokiego napięcia 110 kV relacji Groszowice – Zdieszowice planowanej do modernizacji (dot. obszaru w zachodniej części wsi Zakrzów, południowo-wschodniej części wsi Malnia oraz wschodniej części miasta Gogolin);
- przebieg gazociągu wysokiego ciśnienia relacji Zdieszowice – Wrocław Ołtaszyn planowany do modernizacji na parametry DN 500 PN 8,4 MPa, z odgałęzieniem do SRP Gogolin (dot. obszaru we wschodniej części miasta Gogolin oraz zachodniej części miasta Gogolin na granicy gminy).

3/ w zakresie ochrony i wykorzystania zasobów środowiska przyrodniczego:

- położenie w bezpośrednim sąsiedztwie otuliny Parku Krajobrazowego „Góra Św. Anny” (dot. obszaru w zachodniej części wsi Zakrzów);
- położenie w obszarze planowanego powiększenia w kierunku północno-zachodnim Parku Krajobrazowego „Góra Św. Anny” wraz z otuliną (dot. obszaru w północnej części wsi Dąbrówka);
- położenie w obszarze złoża wapieni i margli „Tarnów Opolski Wschód” (dot. obszaru w północnej części wsi Kamień Śląski).

4/ w zakresie ochrony przeciwpowodziowej:

- obszar potencjalnego zagrożenia powodzią rzeki Odry o $p=1\%$ oraz obszar wymagający ochrony przed zalaniem (dot. obszaru w północnej części wsi Chorula).

5/ w zakresie gospodarki wodnej:

- położenie obszaru w granicach zasięgu głównego zbiornika wód podziemnych GZWP 335 „Zbiornik Krapkowice – Strzelce Opolskie” wymagającego wysokiej ochrony zasobów wodnych (dot. wszystkich obszarów);
- położenie obszaru w granicach zasięgu głównego zbiornika wód podziemnych GZWP 333 „Zbiornik Opole – Zawadzkie” wymagającego najwyższej ochrony zasobów wodnych (dot. obszaru w północnej części wsi Chorula oraz północnej części wsi Kamień Śląski).

§ 2


Rozmieszczenie obiektów i obszarów, o których mowa w § 1, przedstawiono na załączniku graficznym do *Wniosków z Planu zagospodarowania przestrzennego województwa opolskiego do opracowań planistycznych na poziomie lokalnym*, przekazanych Gminie Gogolin wraz z pełną wersją planu zagospodarowania przestrzennego województwa w zapisie elektronicznym na płycie CD pismem nr DRP-IV.7630.4.2011 z dnia 28.03.2011 r.


§ 3


Wykonanie uchwały powierza się Dyrektorowi Departamentu Polityki Regionalnej i Przestrzennej.

§ 4

Uchwała wchodzi w życie z dniem podjęcia.

A. Buła.....

R. Kolek.....

T. Kostuś.....

B. Kamińska.....

A. Konopka.....