

Uchwała Nr .....<sup>4456/2013</sup>.....

Zarządu Województwa Opolskiego

z dnia <sup>18 grudnia</sup>..... 2013 r.

**w sprawie zgłoszenia wniosków do sporządzenia miejscowego planu zagospodarowania przestrzennego Strzeleckiego Parku Przemysłowego w gminie Strzelce Opolskie.**

Na podstawie art. 23 w związku z art. 17 pkt. 6 lit. b ustawy z dnia 27 marca 2003 roku o planowaniu i zagospodarowaniu przestrzennym (t.j. Dz. U. z 2012 r. poz. 647 z późn. zm.), uchwala się, co następuje:

### § 1

W projekcie miejscowego planu zagospodarowania przestrzennego Strzeleckiego Parku Przemysłowego w gminie Strzelce Opolskie, obejmującego tereny w granicach określonych na załączniku graficznym do uchwały Nr XXXIX/291/2013 Rady Miejskiej w Strzelcach Opolskich z dnia 30 października 2013 r. w sprawie przystąpienia do sporządzenia miejscowego planu zagospodarowania przestrzennego Strzeleckiego Parku Przemysłowego w gminie Strzelce Opolskie, należy uwzględnić uwarunkowania przestrzenne i kierunki zagospodarowania przestrzennego w wymiarze ponadlokalnym, wynikające z *Planu zagospodarowania przestrzennego województwa opolskiego*, w tym:

- modernizację drogi krajowej nr 88 relacji Strzelce Opolskie – Bytom do pełnych parametrów klasy GP;
- modernizację drogi krajowej nr 94 relacji Krzywa – Balice do pełnych parametrów klasy GP wraz z budową obwodnicy miejscowości Strzelce Opolskie;
- bezpośrednie sąsiedztwo pierwszorzędnej linii kolejowej nr 175 relacji Kłodnica – Strzelce Opolskie – Kluczbork;
- przebieg gazociągu wysokiego ciśnienia o nominalnym ciśnieniu 4,0 MPa i przekroju 500 DN relacji Leśnica – Tworzeń;
- położenie obszaru w granicach zasięgu głównego zbiornika wód podziemnych GZWP 335 „Zbiornik Krapkowice – Strzelce Opolskie” wymagającego wysokiej ochrony zasobów wodnych .

## § 2


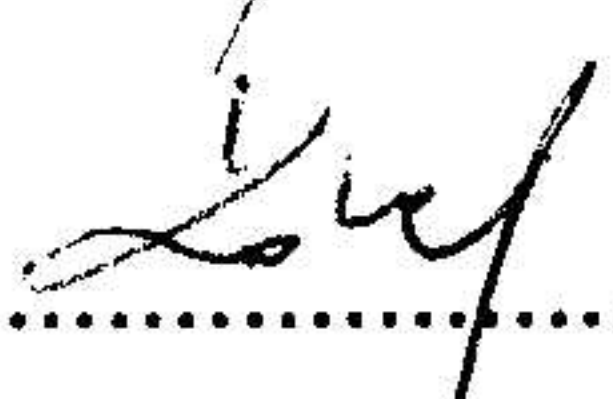


Przebiegi obiektów liniowych oraz zasięg obszaru, o których mowa w § 1, przedstawiono na załączniku graficznym do *Wniosków z Planu zagospodarowania przestrzennego województwa opolskiego* do opracowań planistycznych na poziomie lokalnym, przekazanych gminie Strzelce Opolskie wraz z pełną wersją planu zagospodarowania przestrzennego województwa w zapisie elektronicznym na płycie CD pismem nr DRP-IV.7630.4.2011 z dnia 28.03.2011 r.

## § 3

Wykonanie uchwały powierza się Dyrektorowi Departamentu Polityki Regionalnej i Przestrzennej.

## § 4

Uchwała wchodzi w życie z dniem podjęcia.

A. Buła.....  
R. Kolek.....  
T. Kostuś.....  
B. Kamińska.....  
A. Konopka.....