

Uchwała Nr ..... 437/2011  
Zarządu Województwa Opolskiego  
z dnia .. 15. marca 2011 .....

**w sprawie zgłoszenia wniosków do sporządzenia miejscowego planu zagospodarowania przestrzennego dla części obszaru wsi Zawada.**

Na podstawie art. 23, w związku z art. 17 pkt. 6 lit. b ustawy z dnia 27 marca 2003 roku o planowaniu i zagospodarowaniu przestrzennym (Dz. U. Nr 80 poz. 717 z późn. zm.) uchwała się co następuje:

**§ 1**

W projekcie miejscowego planu zagospodarowania przestrzennego dla części obszaru wsi Zawada, obejmującego obszar w granicach określonych na załączniku graficznym do uchwały Nr XXXIX/252/2010 Rady Gminy Turawa z dnia 15 października 2010 r., należy uwzględnić uwarunkowania przestrzenne i kierunki zagospodarowania przestrzennego w wymiarze ponadlokalnym, wynikające z planu zagospodarowania przestrzennego województwa opolskiego, w tym:

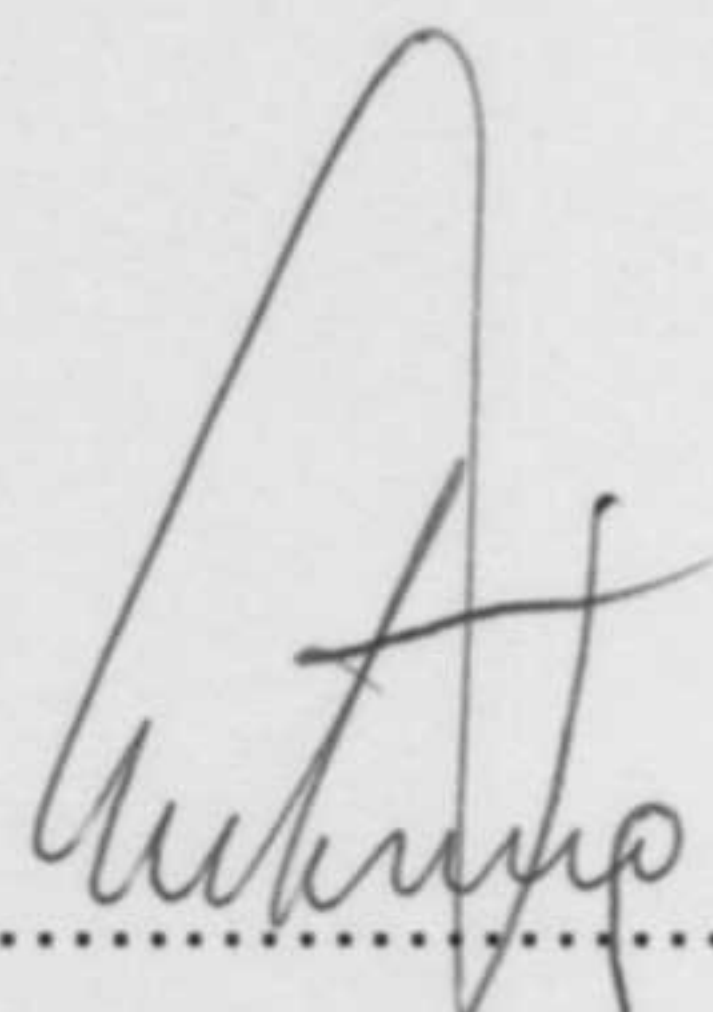
- modernizację drogi krajowej nr 45 relacji granica państwa – Złoczew do pełnych parametrów klasy GP, wraz z budową obwodnicy wsi Zawada;
- przebieg dwutorowej linii elektroenergetycznej wysokiego napięcia 110 kV relacji Dobrzeń – Ozimek;
- przebieg gazociągu wysokiego ciśnienia relacji Kluczbork – Opole;
- położenie terenów w obszarze głównego zbiornika wód podziemnych GZWP 333 (Zbiornik Opole – Zawadzkie) i GZWP 334 (Dolina kopalna Małej Panwi) wymagających najwyższej ochrony zasobów wodnych oraz głównego zbiornika wód podziemnych GZWP 335 (Zbiornik Krapkowice – Strzelce Opolskie), wymagającego wzmożonej ochrony zasobów wodnych.


§ 2

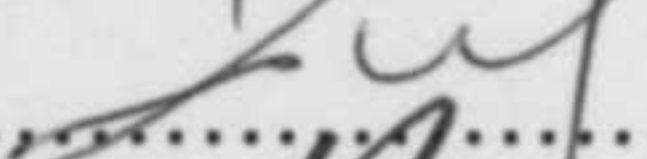
Wykonanie uchwały powierza się Z-cy Dyrektora Departamentu Polityki Regionalnej i Przestrzennej.

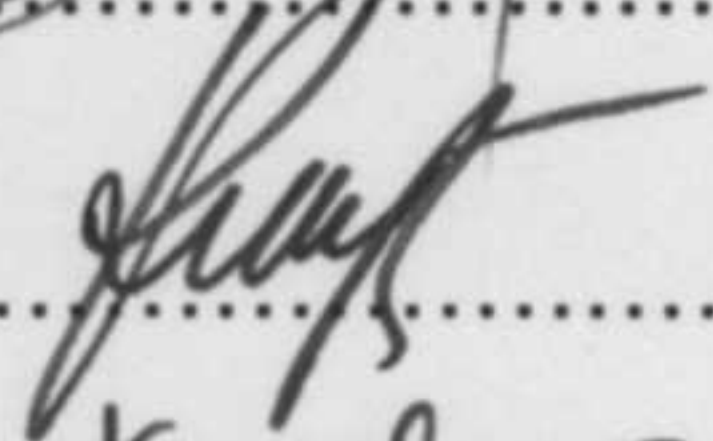
§ 3

Uchwała wchodzi w życie z dniem podjęcia.

J. Sebesta.....

T. Kostuś.....

R. Kolek.....

B. Kamińska.....

A. Konopka.....