

Uchwała Nr3386/2009

Zarządu Województwa Opolskiego

z dnia25 maja 2009r.

w sprawie zgłoszenia wniosków do sporządzenia zmiany studium uwarunkowań i kierunków zagospodarowania przestrzennego Gminy Turawa.

Na podstawie art. 23 w związku z art. 11 pkt. 6 ustawy z dnia 27 marca 2003 roku o planowaniu i zagospodarowaniu przestrzennym (Dz. U. Nr 80 poz. 717 z późn. zm.) uchwała się co następuje:

§ 1

W projekcie zmiany studium uwarunkowań i kierunków zagospodarowania przestrzennego gminy Turawa, należy uwzględnić uwarunkowania przestrzenne i kierunki zagospodarowania w wymiarze ponadlokalnym, ujęte w planie zagospodarowania przestrzennego województwa opolskiego, w tym:

1/ w zakresie komunikacji:

- przebieg drogi krajowej nr 45 relacji granica państwa – Złoczew przewidzianej do modernizacji do pełnych parametrów klasy GP wraz z planowanym obejściem miejscowości Zawada;
- przebieg drogi wojewódzkiej nr 463 relacji Bierdzany – Ozimek – Zawadzkie przewidzianej do modernizacji do pełnych parametrów klasy Z wraz z budową obejść miejscowości: Turawa, Ligota Turawska i Bierdzany;
- przebieg drogi wojewódzkiej nr 494 relacji Narok - Chróścice przewidzianej do modernizacji do pełnych parametrów klasy Z;
- przebieg linii kolejowej znaczenia miejscowego nr 301 relacji Opole – Namysłów;

2/ w zakresie infrastruktury technicznej:

- modernizację jednotorowej linii energetycznej wysokiego napięcia 110 kV relacji Ozimek - Kluczbork;
- adaptację stacji GPZ 110/15 kV Bierdzany;

- adaptację gazociągów wysokoprężnych wraz ze stacjami redukcyjno – pomiarowymi I⁰ relacji: Tułowice – Opole Chmielowice o nominalnym ciśnieniu 4,0 MPa i przekroju DN80/100 oraz Przywory – Tarnów Opolski – Ozimek, o nominalnym ciśnieniu 6,3 MPa i przekroju DN 250;
- adaptację elektrowni wodnej Turawa na rzece Mała Panew o mocy 1,8 MW;

3/ w zakresie ochrony i wykorzystania zasobów środowiska przyrodniczego:

- położenie na terenie Obszaru Chronionego Krajobraz „Lasy Stobrawsko-Turawskie”;

5/ w zakresie gospodarki wodnej:

- położenie w obszarze głównych zbiorników wód podziemnych GZWP 334 (Dolina Kopalna Małej Panwi) wymagającego najwyższej ochrony zasobów wodnych oraz GZWP 335 (Zbiornik Krapkowice – Strzelce Opolskie) wymagającego wysokiej ochrony zasobów wodnych.

§ 2


Rozmieszczenie obiektów i obszarów, o których mowa w § 1 przedstawiono w części graficznej wniosków z planu zagospodarowania przestrzennego województwa opolskiego, przekazanych gminie Turawa w zapisie elektronicznym na płycie CD pismem nr BPP-I-0723-1/03 z dnia 23.04.2003r.

§ 3


Wykonanie uchwały powierza się Z-cy Dyrektora Departamentu Polityki Regionalnej i Przestrzennej.


§ 4

Uchwała wchodzi w życie z dniem podjęcia

J. Sebesta.....

J. Kotyś.....

T. Karol.....

A. Kasiura.....

T. Kostuś.....