

Uchwała Nr307./2015.....

Zarządu Województwa Opolskiego

z dnia23. lutego.....2015 r.

w sprawie zgłoszenia wniosków do sporządzenia zmiany miejscowego planu zagospodarowania przestrzennego, obejmującego obszar w granicach administracyjnych miasta Głubczyce, położony we wschodniej części miasta.

Na podstawie art. 23, w związku z art. 17 pkt. 6 lit. b ustawy z dnia 27 marca 2003 roku o planowaniu i zagospodarowaniu przestrzennym (t.j. Dz. U. z 2015 r. poz. 199), uchwała się, co następuje:

§ 1

W projekcie zmiany miejscowego planu zagospodarowania przestrzennego, obejmującego obszar w granicach administracyjnych miasta Głubczyce, położony we wschodniej części miasta, w granicach określonych na załączniku graficznym do uchwały LII/390/14 Rady Miejskiej w Głubczycach z dnia 29 października 2014 r., należy uwzględnić uwarunkowania przestrzenne i kierunki zagospodarowania przestrzennego w wymiarze ponadlokalnym, wynikające z *Planu zagospodarowania przestrzennego województwa opolskiego*, w tym:

- położenie w bezpośrednim sąsiedztwie obwodnicy Głubczyc w ciągu drogi wojewódzkiej nr 416 relacji Krapkowice – Racibórz;
- położenie w obszarze głównego zbiornika wód podziemnych GZWP 332 „Subniecka Kędzierzyńsko – Głubczycka” wymagającego najwyższej ochrony zasobów wodnych.

§ 2





Zasięg obszaru GZWP 332, o którym mowa w § 1, przedstawiono na załączniku graficznym do *Wniosków z Planu zagospodarowania przestrzennego województwa opolskiego* do opracowań planistycznych na poziomie lokalnym, przekazanych Gminie Głubczyce wraz z pełną wersją planu zagospodarowania przestrzennego województwa w zapisie elektronicznym na płycie CD pismem nr DRP-IV.7630.4.2011 z dnia 28.03.2011 r.

§ 3

Wykonanie uchwały powierza się Dyrektorowi Departamentu Polityki Regionalnej i Przestrzennej.

§ 4

Uchwała wchodzi w życie z dniem podjęcia.

A. Buła.....
A. Konopka.....
R. Kolek.....
T. Kostuś.....
G. Sawicki.....