

Uchwała Nr 2845/2012

Zarządu Województwa Opolskiego

z dnia 11 października 2012.

w sprawie zgłoszenia wniosków do sporządzenia miejscowego planu zagospodarowania przestrzennego części terenów wsi: Gotartów, Kujakowice Dolne, Krzywizna, Łowkowice, Smardy Dolne, Smardy Górne i Unieszów.

Na podstawie art. 23 w związku z art. 17 pkt. 6 lit. b ustawy z dnia 27 marca 2003 roku o planowaniu i zagospodarowaniu przestrzennym (t.j. Dz. U. z 2012 r. poz. 647), uchwała się, co następuje:

§ 1

W projekcie miejscowego planu zagospodarowania przestrzennego części terenów wsi: Gotartów, Kujakowice Dolne, Krzywizna, Łowkowice, Smardy Dolne, Smardy Górne i Unieszów, w granicach określonych na załączniku graficznym do uchwały Nr XXI/215/12 Rady Miejskiej w Kluczborku z dnia 26 kwietnia 2012 r., należy uwzględnić uwarunkowania przestrzenne i kierunki zagospodarowania przestrzennego w wymiarze ponadlokalnym, wynikające z Planu zagospodarowania przestrzennego województwa opolskiego, w tym:

- przebieg drogi krajowej nr 11 relacji Kołobrzeg – Bytom przewidzianej do modernizacji do pełnych parametrów klasy S wraz z budową obwodnicy wsi Krzywizna;
- przebieg pierwszorzędných linii kolejowych nr 272 relacji Kluczbork – Kostów oraz nr 143 relacji Kalety – Wrocław planowanych do modernizacji;
- przebieg jednotorowej linii energetycznej wysokiego napięcia 400 kV relacji Dobrzeń – Trębaczew planowanej do przebudowy na dwutorową;
- przebieg jednotorowej linii energetycznej wysokiego napięcia 110 kV relacji Kluczbork – Kostów;
- przebieg gazociągu wysokoprężnego relacji Odolanów - Tworóg wraz z lokalizacją stacji redukcyjno – pomiarowej I⁰, planowanego do rozbudowy o nową nitkę o zakładanych parametrach technicznych DN 700 PN 8,4 MPa;
- przebieg gazociągu wysokoprężnego relacji Kluczbork – Opole;
- położenie w obszarze głównego zbiornika wód podziemnych GZWP 324 „Dolina kopalna Kluczborka” wymagającego najwyższej ochrony zasobów wodnych.

§ 2



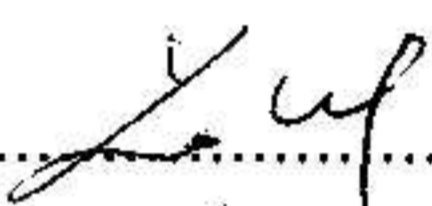

Rozmieszczenie obiektów i obszaru, o których mowa w § 1, przedstawiono na załączniku graficznym do Wniosków z Planu zagospodarowania przestrzennego województwa opolskiego do opracowań planistycznych na poziomie lokalnym, przekazanych gminie Kluczbork wraz z pełną wersją planu zagospodarowania przestrzennego województwa w zapisie elektronicznym na płycie CD pismem nr DRP-IV.7630.4.2011 z dnia 28.03.2011 r.

§ 3

Wykonanie uchwały powierza się p.o. Dyrektora Departamentu Polityki Regionalnej i Przestrzennej.

§ 4

Uchwała wchodzi w życie z dniem podjęcia.

J. Sebesta.....
T. Kostuś.....
R. Kolek.....
B. Kamińska.....
A. Konopka.....