

Uchwała Nr1930/2016

Zarządu Województwa Opolskiego

z dnia22 lutego.....2016 r.

w sprawie zgłoszenia wniosków do sporządzenia zmiany miejscowych planów zagospodarowania przestrzennego obejmujących obszary w granicach administracyjnych miasta Głubczyce.

Na podstawie art. 23, w związku z art. 17 pkt. 6 lit. b ustawy z dnia 27 marca 2003 roku o planowaniu i zagospodarowaniu przestrzennym (Dz. U. z 2015 r. poz. 199 z późn. zm.), uchwała się, co następuje:

§ 1

W projekcie zmiany miejscowych planów zagospodarowania przestrzennego obejmujących obszary w granicach administracyjnych miasta Głubczyce, w zakresie określonym na załącznikach graficznych do uchwały Nr IX/75/15 Rady Miejskiej w Głubczycach z dnia 24 czerwca 2015 r. zmieniającej uchwałę Nr VII/55/15 Rady Miejskiej w Głubczycach z dnia 29 kwietnia 2015 r. w sprawie przystąpienia do sporządzenia zmiany miejscowych planów zagospodarowania przestrzennego obejmujących obszary w granicach administracyjnych miasta Głubczyce, należy uwzględnić uwarunkowania przestrzenne i kierunki zagospodarowania przestrzennego w wymiarze ponadlokalnym, wynikające z *Planu zagospodarowania przestrzennego województwa opolskiego* oraz prowadzonej jego aktualizacji, w tym:

- sąsiedztwo drogi krajowej nr 38 (relacji Kędzierzyn-Koźle – granica państwa) przewidzianej do modernizacji do pełnych parametrów klasy G wraz z budową obejścia miejscowości Grobniki (dla terenów wskazanych na załącznikach nr 7 i 9);
- bezpośrednio sąsiedztwo drugorzędnych linii kolejowych nr 177 (relacji Racibórz – Baborów – Głubczyce) i nr 294 (relacji Głubczyce – Raclawice Śląskie) przewidzianych do rewitalizacji i odbudowy (dla terenów wskazanych na załącznikach nr 5 i 6);
- położenie w obszarze głównego zbiornika wód podziemnych GZWP 332 „Subniecka Kędzierzyńsko-Głubczycka” wymagającego wysokiej ochrony zasobów wodnych (dla terenów wskazanych na wszystkich załącznikach graficznych do uchwały).

§ 2

Rozmieszczenie obszarów i obiektów o których mowa w § 1, przedstawiono na załączniku graficznym do *Wniosków z Planu zagospodarowania przestrzennego województwa opolskiego do opracowań planistycznych na poziomie lokalnym*, przekazanych Gminie Głubczyce wraz z pełną

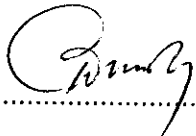
wersją planu zagospodarowania przestrzennego województwa w zapisie elektronicznym na płycie CD pismem nr DRP-IV.7630.4.2011 z dnia 28.03.2011 r.


§ 3


Wykonanie uchwały powierza się Dyrektorowi Departamentu Polityki Regionalnej i Przestrzennej.


§ 4

Uchwała wchodzi w życie z dniem podjęcia.

A. Buła.....

A. Konopka.....

R. Kolek.....

S. Oglaza.....

G. Sawicki.....