

Uchwała Nr 1452/2015

Zarządu Województwa Opolskiego
z dnia 7 grudnia 2015 r.

w sprawie zgłoszenia wniosków do sporządzenia miejscowego planu zagospodarowania przestrzennego wsi Ligota Dolna.

Na podstawie art. 23, w związku z art. 17 pkt. 6 lit. b ustawy z dnia 27 marca 2003 roku o planowaniu i zagospodarowaniu przestrzennym (Dz. U. z 2015 r. poz. 199 z późn. zm.), uchwała się, co następuje:

§ 1

W projekcie miejscowego planu zagospodarowania przestrzennego wsi Ligota Dolna, w granicach określonych na załączniku graficznym do uchwały Nr VI/43/15 Rady Miejskiej w Kluczborku z dnia 25 lutego 2015 r. w sprawie przystąpienia do sporządzenia miejscowego planu zagospodarowania przestrzennego wsi Ligota Dolna, należy uwzględnić uwarunkowania przestrzenne i kierunki zagospodarowania przestrzennego w wymiarze ponadlokalnym, wynikające z *Planu zagospodarowania przestrzennego województwa opolskiego* oraz opracowywanej jego aktualizacji, w tym:

- przebieg drogi krajowej nr 42 (Namysłów – Rudnik), przewidzianej do modernizacji do parametrów klasy G, wraz z planowaną budową obwodnicy dla miasta Kluczborka;
- przebieg pierwszorzędnej linii kolejowej nr 143 relacji Kalety – Wrocław, planowanej do modernizacji;
- przebieg jednotorowej linii elektroenergetycznej wysokiego napięcia 110 kV relacji Kluczbork – Olesno;
- przebieg jednotorowej linii elektroenergetycznej wysokiego napięcia 110 kV relacji Kluczbork – Wołczyn;
- projektowaną ostoję SOO Natura 2000 „Łąki w okolicach Kluczborka nad Stobrawą” (obszar o znaczeniu wspólnotowym);
- położenie w obszarze głównego zbiornika wód podziemnych GZWP 324 „Dolina Kopalna Kluczborka” wymagające najwyższej ochrony zasobów wodnych.

§ 2

Rozmieszczenie obiektów i zasięg obszarów, o których mowa w § 1, przedstawiono na załączniku graficznym do *Wniosków z Planu zagospodarowania przestrzennego województwa*


opolskiego do opracowań planistycznych na poziomie lokalnym, przekazanych Gminie Kluczbork wraz z pełną wersją planu zagospodarowania przestrzennego województwa w zapisie elektronicznym na płycie CD pismem nr DRP-IV.7630.4.2011 z dnia 28.03.2011 r.


§ 3


Wykonanie uchwały powierza się Dyrektorowi Departamentu Polityki Regionalnej i Przestrzennej.

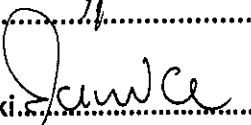
§ 4

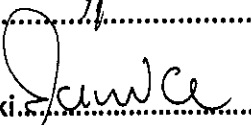
Uchwała wchodzi w życie z dniem podjęcia.


A. Buła.....


A. Konopka.....


R. Kolek.....


S. Oglaza.....


G. Sawicki.....