

Uchwała Nr 1425/2015

Zarządu Województwa Opolskiego

z dnia 1 kwietnia 2015

w sprawie zgłoszenia wniosków do sporządzenia zmiany Studium uwarunkowań i kierunków zagospodarowania przestrzennego gminy Paczków.

Na podstawie art. 23 ustawy z dnia 27 marca 2003 roku o planowaniu i zagospodarowaniu przestrzennym (Dz. U. z 2015 r. poz. 199 z późn. zm.) uchwała się, co następuje:

§ 1

W projekcie zmiany *Studium uwarunkowań i kierunków zagospodarowania przestrzennego gminy Paczków*, w zakresie określonym uchwałą Nr IX/63/2015 Rady Gminy w Paczkowie z dnia 10 września 2015 r. należy uwzględnić uwarunkowania przestrzenne i kierunki zagospodarowania w wymiarze ponadlokalnym, ujęte w *Planie zagospodarowania przestrzennego województwa opolskiego* oraz opracowywanej jego aktualizacji, w tym:

1/ w zakresie komunikacji:

- przebieg drogi krajowej nr 46 relacji Kłodzko – Szczekociny, planowanej do modernizacji do pełnych parametrów klasy GP, wraz z budową obwodnicy miejscowości Ścibórz;
- przebieg drogi wojewódzkiej nr 382 relacji Stanowice – granica państwa, planowanej do modernizacji do pełnych parametrów klasy G, wraz z budową obwodnicy miejscowości Paczków;
- rewitalizację pierwszorzędnej linii kolejowej nr 137 relacji Katowice – Legnica na odcinku Kędzierzyn-Koźle – Kamieniec Ząbkowicki;

2/ w zakresie infrastruktury technicznej:

- przebieg jednotorowej linii energetycznej wysokiego napięcia 110 kV relacji Hajduki – Paczków;
- przebieg jednotorowej linii energetycznej wysokiego napięcia 110 kV relacji Paczków – Kamieniec Ząbkowicki;
- stację GPZ Paczków;
- przebieg gazociągu wysokiego ciśnienia relacji Lewin Brzeski – Nysa – Paczków o nominalnym ciśnieniu 4,0 MPa i przekroju DN 250/200/150/100;

3/ w zakresie ochrony i wykorzystania zasobów środowiska przyrodniczego:

- położenie północnej części gminy w „Otmuchowsko-Nyskim” Obszarze Chronionego Krajobrazu;
- położenie obszaru Natura 2000 „SOO Zbiornik Otmuchowski” (na gruntach wsi Stary Paczków);
- projektowany korytarz ekologiczny „Doliny Świdnej” we wschodniej części gminy;
- projektowany rezerwat przyrody „Otmuchowskie Błota” (na gruntach wsi Stary Paczków);
- złoża kruszyw naturalnych i ceramiki budowlanej w północnej części gminy;

4/ w zakresie ochrony i wykorzystania dziedzictwa kulturowego:

- pomnik historii „Staromiejski Zespół Paczkowa”;

- historyczny staromiejski układ urbanistyczny miasta Paczkowa;
- układ ruralistyczny przewidziany do objęcia ochroną ze względu na historyczny ogólny układ przestrzenny wsi Stary Paczków;

5/ w zakresie gospodarki wodnej:

- położenie w obszarze głównego zbiornika wód podziemnych GZWP 338 „Subzbiornik Paczków – Niemodlin” wymagającego wysokiej ochrony zasobów wodnych;

6/ w zakresie ochrony przeciwpowodziowej:

- występowanie obszarów szczególnego zagrożenia powodzią w dolinie rzeki Nysa Kłodzka;

7/ w zakresie rozwoju energetyki z odnawialnych źródeł energii:

- występowanie terenów predysponowanych dla lokalizacji elektrowni wiatrowych w centralnej i południowej części gminy, wymagających dodatkowej analizy przestrzennej w skali lokalnej.

§ 2


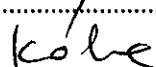


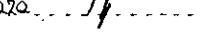
Rozmieszczenie obiektów i zasięgi obszarów, o których mowa w § 1, przedstawiono na załączniku graficznym do *Wniosków z Planu zagospodarowania przestrzennego województwa opolskiego do opracowań planistycznych na poziomie lokalnym*, przekazanych Gminie Paczków wraz z pełną wersją planu zagospodarowania przestrzennego województwa w zapisie elektronicznym na płycie CD pismem nr DRP-IV.7630.4.2011 z dnia 28.03.2011 r.

§ 3

Wykonanie uchwały powierza się Dyrektorowi Departamentu Polityki Regionalnej i Przestrzennej.

§ 4

Uchwała wchodzi w życie z dniem podjęcia.


 A. Buła.....

 A. Konopka.....

 R. Kolek.....

 G. Sawicki.....

 S. Ogłaza.....