

Uchwała Nr 1408/2011
Zarządu Województwa Opolskiego
z dnia 08 listopada 2011 r.

w sprawie zgłoszenia wniosków do sporządzenia zmiany miejscowego planu zagospodarowania przestrzennego obejmującego obszar Zdroju w rejonie ul. Andersa w Głuchołazach.

Na podstawie art. 23 w związku z art. 17 pkt. 6 lit. b ustawy z dnia 27 marca 2003 roku o planowaniu i zagospodarowaniu przestrzennym (Dz. U. z 2003 r. Nr 80, poz. 717 z późn. zm.), uchwała się, co następuje:

§ 1

W projekcie zmiany miejscowego planu zagospodarowania przestrzennego obejmującego obszar Zdroju w rejonie ul. Andersa w Głuchołazach, obejmującego teren w granicach określonych na załącznikach graficznych nr 1 i nr 2 do uchwały Nr XII/136/11 Rady Miejskiej w Głuchołazach z dnia 28 września 2011 r., należy uwzględnić uwarunkowania przestrzenne i kierunki zagospodarowania przestrzennego w wymiarze ponadlokalnym, wynikające z planu zagospodarowania przestrzennego województwa opolskiego, w tym:

- położenie terenów w obszarze Parku Krajobrazowego „Góry Opawskie”;
- położenie terenu oznaczonego symbolem 13 MN w sąsiedztwie Rezerwatu Przyrody „Nad Białką”;
- położenie terenów w obszarze zlewni chronionej rzeki Nysa Kłodzka;
- położenie terenu oznaczonego symbolem 28 P w obszarze zagrożenia powodzią rzeki Nysa Kłodzka o p=1%.

§ 2





Zasięgi obszarów, o których mowa w § 1, przedstawiono na załączniku graficznym do Wniosków z Planu zagospodarowania przestrzennego województwa opolskiego do opracowań planistycznych na poziomie lokalnym, przekazanych gminie Głuchołazy wraz z pełną wersją planu zagospodarowania przestrzennego województwa w zapisie elektronicznym na płycie CD pismem nr DRP-IV.7630.4.2011 z dnia 28.03.2011 r.

§ 3

Wykonanie uchwały powierza się Z-cy Dyrektora Departamentu Polityki Regionalnej i Przestrzennej.

§ 4

Uchwała wchodzi w życie z dniem podjęcia.

J. Sebesta.....
T. Kostuś.....
R. Kolek.....
B. Kamińska.....
A. Konopka.....